

ПРОЕКТ ПОРЯДОК ДЕННИЙ сесії 7 скликання від 04.05.2017 року

1. Про виконання міського бюджету за I квартал 2018р.
2. Про внесення змін до рішення № 365 «Про затвердження бюджету міської ради на 2018 рік» 39 сесії Липовецької міської ради 7 скликання від 22 грудня 2017 року.
3. Про внесення змін до Програми соціально-економічного розвитку м. Липовець на 2018 р. та Програми поліпшення пожежної безпеки на території Липовецької міської ради на 2017-2018 роки.
4. Про створення комунального закладу «Липовецька міська бібліотека» Липовецької міської ради.
5. Про внесення змін до рішення 31 сесії Липовецької міської ради 6 скликання від 12.06.2012р. № 328 «Про затвердження Положення про порядок залучення, розрахунок розміру і використання коштів пайової участі у розвитку інфраструктури м. Липовець».
6. Про встановлення розміру пайової участі гр. Шевчук Любові Архипівні у розвиток інфраструктури міста Липовець
7. Про припинення права користування земельними ділянками.
8. Про припинення договору оренди землі.
9. Про надання дозволу на розроблення технічної документації із землеустрою щодо встановлення меж земельної ділянки в натурі (на місцевості) із земель комунальної власності безкоштовно у приватну власність.
10. Про надання дозволу на розроблення технічної документації із землеустрою щодо встановлення меж земельної ділянки в натурі (на місцевості) із земель комунальної власності в користування на умовах оренди.
11. Про погодження графічних матеріалів місця розміщення та площі земельних ділянок особам, які брали (беруть) участь в антитерористичній операції у східних областях України та мешканців м. Липовець.
12. Про затвердження технічної документації із землеустрою щодо встановлення меж земельних ділянок в натурі (на місцевості) та передачу земельних ділянок у власність.
13. Про передачу в оренду земельної ділянки.
14. Про затвердження технічної документації із землеустрою щодо інвентаризації земель комунальної власності територіальної громади міста Липовець в особі Липовецької міської ради Липовецького району Вінницької області під розміщеними будівлями та спорудами.
15. Про поновлення договору оренди земельної ділянки несільськогосподарського призначення.
16. Про внесення змін до рішення Липовецької міської ради 26 сесії 5 скликання від 20 квітня 2009 року.
17. Про призначення уповноваженої особи з питань забезпечення рівних прав та можливостей жінок і чоловіків.
18. Про надання дозволу на розроблення детального плану території в м. Липовець.
Різне.



У К Р А Ї Н А

ЛИПОВЕЦЬКА МІСЬКА РАДА
ЛИПОВЕЦЬКОГО РАЙОНУ ВІННИЦЬКОЇ ОБЛАСТІ

22500, м. Липовець, вул. Василя Липківського, 30 ☎ 2-34-50, 2-19-66; E-mail: lypovetsmr@gmail.com

ПРОЕКТ РІШЕННЯ №

Від 04 травня 2018 року

сесія 7 скликання

Про внесення змін до Програми соціально-економічного розвитку м. Липовець на 2018 р. та Програми поліпшення пожежної безпеки на території Липовецької міської ради на 2017-2018 роки

Відповідно до ст. 25- 26 Закону України «Про місцеве самоврядування в Україні», у зв'язку з необхідністю коригування видатків міського бюджету, заслухавши інформацію з даного питання заступника міського голови Кропивницького С. С. міська рада

В И Р І Ш И Л А :

1. Внести зміни до п.1.17 Основних заходів «Програми соціально-економічного розвитку м. Липовець на 2018р.» виклавши їх у наступній редакції:

№ з/п	Назва заходів, програм і проектів	Відповідальні за виконання	Термін виконання	Обсяг фінансування, тис. грн..	Джерело фінансування
1	2	3	4	5	6
1. Житлово-комунальне господарство					
1.17	Забезпечення функціонування водопровідно-каналізаційного господарства	Виконавчий комітет	Протягом 2018 року	242,95 (-7,05) 236,343 (+7,05)	Загальний фонд Бюджет розвитку

2. Доповнити Програму поліпшення пожежної безпеки на території Липовецької міської ради на 2017-2018 роки пунктом 6 у наступній редакції:

- «Здійснення у зв'язку із розширенням функцій, покладених на 21-ДПРЧ м.Липовець реконструкції, перепланування та добудову пожежного депо, встановлення альтернативного виду опалення, проведення поточного ремонту, оновлення матеріально-технічної бази та комплектування сучасним устаткуванням і навчально-тренувальним обладнанням у відповідності до існуючих вимог».

3. Контроль за виконанням цього рішення доручити постійній комісії з питань соціально-економічного розвитку, бюджету та залучення інвестицій (Ревацька Л. М.), а організацію його виконання – заступнику міського голови з питань діяльності виконавчих органів ради Кропивницькому С.С.

МІСЬКИЙ ГОЛОВА

МИКОЛА ГРУШКО

Заст. міського голови
Зав. фін.-госп. відділом
Зав. відділом правової та
кадрової роботи
Виконавець

Карбівська Н.В.
Баранчук Л.І.
Назаренко О.О.
Кропивницький С.С.



У К Р А Ї Н А

ЛИПОВЕЦЬКА МІСЬКА РАДА
ЛИПОВЕЦЬКОГО РАЙОНУ ВІННИЦЬКОЇ ОБЛАСТІ

22500, м. Липовець, вул. Василя Липківського, 30 ☎ 2-34-50, 2-19-66; E-mail: lypovetsmr@gmail.com

ПРОЕКТ РІШЕННЯ №

Від 04 травня 2018 року

сесія 7 скликання

**Про створення комунального закладу
«Липовецька міська бібліотека»
Липовецької міської ради.**

З метою забезпечення відповідних умов для духовного, естетичного виховання та розвитку творчих здібностей і талантів мешканців м. Липовець, відповідно Закону України «Про

культуру», ст. 6, 12, 13, 14, 15 Закону України «Про бібліотеки і бібліотечну справу», наказу Міністерства культури України від 22.08.2012 №900 «Про затвердження примірної структури та примірних штатних розписів комунальних бібліотек», Закону України «Про державну реєстрацію юридичних осіб, фізичних осіб - підприємців та громадських формувань», статей 56-58, 62,65,78 Господарського кодексу України, ст.80-83,87-96 Цивільного кодексу України, керуючись ст. 26, ч. 1 ст. 59, ст. 60 Закону України «Про місцеве самоврядування в Україні», міська рада:

ВИРІШИЛА:

1. Створити комунальну установу «Липовецька міська бібліотека» Липовецької міської ради.
2. Затвердити Статут комунальної установи “Липовецька міська бібліотека” Липовецької міської ради, що додається.
3. Призначити завідувачем комунальної установи “Липовецької міської бібліотеки ” Липовецької міської ради - Антонєць Мар’яну Іванівну.
4. Голові міської ради укласти контракт із Антонєць М.І. строком на 3 роки.
5. Уповноважити Антонєць М.І (інформація з обмеженим доступом) провести всі необхідні дії по реєстрації комунальної установи “ Липовецька міська бібліотека ” Липовецької міської ради.
6. Доручити заступнику міського голови з питань діяльності виконавчих органів ради Карбівській Н.В. направити копію даного рішення у відділ культури та туризму Липовецької районної державної адміністрації у Вінницькій області в 10-денний термін з моменту прийняття даного рішення.
7. Контроль за виконанням даного рішення покласти на голову постійної комісії з питань соціально-економічного розвитку, бюджету та залучення інвестицій (Ревацька Л.М.), а організацію його виконання – заступнику міського голови з питань діяльності виконавчих органів ради Карбівську Н.В.

МІСЬКИЙ ГОЛОВА

Секретар міської ради
Зав. відділу правової та кадрової роботи
Вик. Заступник міського голови

ГРУШКО М.Т.

Лебідь А.М.
Назаренко О.О.
Карбівська Н.В.

Додаток 1
до рішення міської ради
від 2018 №

СТАТУТ

*КОМУНАЛЬНОГО ЗАКЛАДУ
«ЛИПОВЕЦЬКА МІСЬКА БІБЛІОТЕКА»
ЛИПОВЕЦЬКОЇ МІСЬКОЇ РАДИ
ВІННИЦЬКОЇ ОБЛАСТІ*

**м. Липовець
2018**

I. ЗАГАЛЬНІ ПОЛОЖЕННЯ

- 1 Комунальний заклад «Липовецька міська бібліотека» Липовецької міської ради (далі – скорочена назва «МБ») – публічний, інформаційний, культурний, освітній заклад, що має упорядкований фонд документів і надає їх у тимчасове користування фізичним особам, який належить до комунальної власності територіальної громади міста Липовець.
2. Засновником МБ, є Липовецька міська рада. Заклад є спільною власністю територіальної громади м. Липовець. Управління та координацію усіх видів діяльності здійснює засновник.
3. Найменування закладу: Липовецька міська бібліотека.
4. Бібліотека є інформаційним, культурним, освітнім закладом, що має упорядкований фонд документів, доступ до інших джерел інформації та головним завданням якого є забезпечення інформаційних, науково-дослідних, освітніх, культурних та інших потреб користувачів бібліотеки.
5. В своїй діяльності бібліотека керується Конституцією України, Цивільним кодексом України, Законом України, ”Про бібліотеки і бібліотечну справу” зі змінами та доповненнями, нормативними актами Президента України, Кабінету Міністрів України, рішенням органів місцевого самоврядування, а також цим Статутом.
- 6.Порядок обслуговування читачів визначається правилами користування бібліотекою. Бібліотека здійснює бібліотечне обслуговування різних категорій користувачів.
- 7.Бібліотека є бюджетним закладом і здійснює некомерційну господарську діяльність.
- 8.Бібліотека є юридичною особою діє на підставі Статуту затвердженого Засновником.
- 9.Юридична адреса бібліотеки: 22500, Вінницька область, місто Липовець, вулиця Андрія Ковбасюка, 3.

Повна назва: Липовецька міська бібліотека

Коротка: міська бібліотека.

II. Основні завдання, напрямки діяльності та зміст роботи

1. Основним завданням бібліотеки є:
забезпечення інформаційних, освітніх, культурних потреб мешканців міста;
формування, зберігання документально-інформаційних ресурсів (книг, періодичних видань та інших носіїв інформації) та обслуговування населення.

2. Основними напрямками діяльності бібліотеки є:
- формування фондів бібліотеки різноманітною тематикою книг, періодичними виданнями, відповідно до загальноосвітніх, професійних і культурних потреб населення, яке проживає на території міста;
 - створення необхідних умов збереження та контролю за використанням бібліотечного фонду, а також здійснення реставрації та оправи цінної в науковому і художньому відношенні літератури;
 - організація і ведення довідково-бібліографічного апарату, складовою частиною якого є система каталогів і картотек, що розкривають зміст бібліотечного фонду;
 - організація диференційного обслуговування користувачів та забезпечення їх права, вибору і отримання видань із фонду бібліотеки через міжбібліотечний абонемент;
 - організація інформаційно-бібліографічної та масової роботи на допомогу користувачам;
 - забезпечення повного, якісного і оперативного бібліотечно-бібліографічного та інформаційного обслуговування користувачів, відповідно до їх інформаційних запитів на основі широкого доступу до книжкових фондів (згідно з правилами користування бібліотекою);
 - сприяння вихованню гармонійної, свідомої свого громадянського обов'язку, відкритої до інтелектуального, духовного і творчого розвитку;
 - популяризація книги і читання різними формами бібліотечної роботи, виконання довідкової і інформаційної роботи шляхом масового, групового та індивідуального інформування популяризація бібліотечно-бібліографічних знань за допомогою проведення бесід, організацій книжкових виставок, оглядів, лекцій, бібліотечних уроків, надання індивідуальних і групових консультацій, читацьких конференцій, круглих столів, літературних та музичних вечорів, диспутів, ігор та інших масових заходів, організація та участь у науково-пошуковій та краєзнавчій роботі;

III. Управління бібліотекою

1. Липовецька «МБ» у своїй діяльності підпорядкований міській раді.
2. Кількість штатних одиниць бібліотеки затверджується сесією Липовецької міської ради.
3. Керівництво «МБ» здійснює завідувач, який призначається міським головою. Завідувач безпосередньо підпорядкований міському голові, заступникам міського голови та секретарю виконавчого комітету міської ради.
4. Завідувач міської бібліотеки:
 - 1) Несе персональну відповідальність за стан та діяльність міської бібліотеки.

- 2) Діє без довіреності від імені міської бібліотеки, представляє її в усіх установах, підприємствах, організаціях і державних органах.
 - 3) Несе персональну відповідальність за виконання покладених на Бібліотеку завдань та дотримання фінансової дисципліни згідно з чинним законодавством України.
 - 4) Розробляє відповідно до покладених на міську бібліотеку завдань структуру і штатний розпис, які подає на затвердження міському голові.
 - 5) Забезпечує дотримання законності і трудової дисципліни, створення умов для збереження майна, ефективного використання ресурсів бібліотеки для вирішення виробничих завдань. Відповідає за збереження майна закладу в установленому порядку.
 - 6) Сприяє реалізації творчих можливостей працівників бібліотеки, спрямованих на досягнення високих результатів роботи.
 - 7) Дотримується вимог санітарно-гігієнічних та протипожежних норм, техніки безпеки та режиму споживання електричної і теплової енергії.
5. Міська бібліотека працює відповідно річного плану, затвердженого сесією Липовецької міської ради.

VI Фінансово-господарська діяльність бібліотеки:

1. Фінансово-господарська діяльність міської бібліотеки проводиться відповідно до чинного законодавства України. Фінансування міської бібліотеки здійснюється з урахуванням вимог бюджетного законодавства.
2. Фінансування «МБ» здійснюється за рахунок коштів міського бюджету, додаткових джерел фінансування та інших надходжень не заборонених чинним законодавством.
3. За рішенням засновника закладу бухгалтерський облік здійснюється фінансово-господарським відділом апарату виконавчого комітету міської ради.
4. Додатковими джерелами формування коштів «МБ» є:
 - добровільні грошові внески, матеріальні цінності підприємств, установ, організацій та окремих громадян.
5. Кошти, отримані закладом з додаткових джерел фінансування використовуються для провадження діяльності, передбаченої Статутом.
6. Матеріально-технічна база «МБ» включає приміщення, споруди, обладнання, засоби зв'язку, рухоме і нерухоме майно, що перебуває у його користуванні.
7. Приміщення «МБ» перебуває на балансі Липовецької міської ради.

V. КОНТРОЛЬ ЗА ДІЯЛЬНІСТЮ ЗАКЛАДУ

1. Зміст, форма та періодичність контролю, не пов'язаного з професійною діяльністю закладу: інвентаризація, відпрацювання робочого часу, правильність

обліку, дотримання фінансової дисципліни, здійснюються виконавчим комітетом Липовецької міської ради.

VI. ПРИПИНЕННЯ ДІЯЛЬНОСТІ ЗАКЛАДУ

1. Припинення діяльності міської бібліотеки та його закриття здійснюється:
 - за рішенням засновника;
 - за рішенням суду, якщо діяльність закладу суперечить чинному законодавству, меті його створення та Статуту;
 - у зв'язку з ліквідацією органу - засновника.

2. Рішення про припинення діяльності або закриття закладу затверджується органами виконавчої влади та місцевого самоврядування.

VII. ВНЕСЕННЯ ЗМІН ТА ДОПОВНЕНЬ ДО СТАТУТУ

1. До цього статуту можуть вноситись зміни та доповнення шляхом викладення його в новій редакції або у вигляді додатків, які повинні пройти державну реєстрацію.

2. Відносно положень, не врегульованих цим статутом, застосовується чинне законодавство України.



У К Р А Ї Н А

ЛИПОВЕЦЬКА МІСЬКА РАДА
ЛИПОВЕЦЬКОГО РАЙОНУ ВІННИЦЬКОЇ ОБЛАСТІ

22500, м. Липовець, вул. Василя Липківського, 30 ☎ 2-34-50, 2-19-66; E-mail: lypovetsmr@gmail.com

ПРОЕКТ РІШЕННЯ №

Від ... травня 2018 року

сесія 7 скликання

**«Про внесення змін до рішення 31 сесії 6-го скликання від 12.06.2012р. № 328 «Про затвердження Положення про порядок залучення, розрахунок розміру і використання коштів пайової участі у розвитку інфраструктури м. Липовець»
(регуляторний акт)**

З метою приведення у відповідність до вимог чинного законодавства рішення 31 сесії 6-го скликання від 12.06.2012р. № 328 «Про затвердження Положення про порядок залучення, розрахунок розміру і використання коштів пайової участі у розвитку інфраструктури м. Липовець», керуючись ст.25, ст. 59 Закону України «Про місцеве самоврядування в Україні», Законами України «Про засади державної регуляторної політики в сфері господарської діяльності», «Про регулювання містобудівної діяльності», сесія міської ради

Вирішила:

1.Внести зміни до Положення про порядок залучення, розрахунок розміру і використання коштів пайової участі у розвитку інфраструктури м. Липовець (далі - Положення) (Додаток №1 до рішення 31 сесії 6-го скликання № 328 від 12.06.2012р.), а саме:

1.1. Викласти абзац 4 пункту 3.2. розділу «3. Сфера дії Положення» в новій редакції, а саме:

«- індивідуальних (садибних) житлових будинків, квартир, садових, дачних будинків загальною площею до 300 квадратних метрів, господарських будівель і споруд, розташованих на відповідних земельних ділянках;»

1.2. Доповнити розділ «4. Порядку залучення та умови розрахунку внесків» Положення наступними підпунктами:

«4.7. У випадку, якщо загальна кошторисна вартість будівництва об'єкта не визначена згідно з державними будівельними нормами, стандартами і правилами, вона визначається на основі інвентаризаційної вартості, встановленої в технічному паспорті на будівлю, або виходячи з опосередкованої вартості спорудження житла, встановленої центральним органом виконавчої влади з питань будівництва, містобудування та архітектури для Вінницької області станом на

дату укладання Договору, або виходячи із звіту про оцінку об'єкта будівництва, або за вартістю будівництва об'єктів-аналогів у даному регіоні.

4.8. Розрахований розмір пайової участі підлягає округленню до цілої гривні. » .

2. Внести зміни у типову форму Договору про пайову участь забудовників об'єкту містобудування у розвитку інфраструктури м. Липовець (далі- Договір) (Додаток 2 до рішення 31 сесії 6-го скликання № 328 від 12.06.2012р.), а саме:

2.1. Виключити абзац 1 підпункту 2.1. пункту 2. «Зобов'язання Сторін».

2.2. Затвердити розрахунок величини пайової участі забудовників об'єктів містобудування у розвитку інфраструктури м. Липовець, який є невід'ємною частиною Договору згідно додатку.

3.Завідувачу загальним відділом Блазі Т.О. оприлюднити дане рішення на офіційному сайті міської ради в мережі Інтернет та на дошці оголошень згідно чинного законодавства.

4. Контроль за виконанням рішення покласти на постійну комісію з питань соціально - економічного розвитку, бюджету та залучення інвестицій (Ревацька Л. М.).

МІСЬКИЙ ГОЛОВА

МИКОЛА ГРУШКО

Секретар міської ради
Зав.відділу правової та
кадрової роботи

Лебідь А.М.
Назаренко О.О.

ДОДАТОК
рішення Липовецької міської ради
7 скликання сесії від _____
2018 року № _____

ЗАТВЕРДЖЕНО _____
М.Т. Грушко

**Розрахунок величини пайової участі забудовників об'єктів
містобудування у розвитку інфраструктури м. Липовець**

« _____ » _____ 20__ р.

м. Липовець

Липовецька міська рада в особі _____

(ПБ та посада уповноваженої особи)

що діє на підставі Закону України «Про місцеве самоврядування в Україні», з одного боку, та _____

(П. І. Б. фізичної особи, з якою укладається договір, або П. І. Б. уповноваженої особи із зазначенням посади та документа, який уповноважує таку особу на укладення договору—для юридичних осіб)

далі іменованій «Забудовник», з другого боку, які разом за текстом Договору іменуються «Сторони», відповідно до умов Договору про пайову участь забудовників об'єкту містобудування у розвитку інфраструктури м. Липовець від « _____ » _____ 20__ р. № _____ домовилися про таке:

1. Затвердити розрахунок розміру пайової участі на розвиток інфраструктури м. Липовець у зв'язку з будівництвом/реконструкцією тощо об'єкта _____, що знаходиться за адресою: _____, який є грошовим виразом відсоткового значення від загальної кошторисної вартості будівництва об'єкта/інвентаризаційної вартості, встановленої в технічному паспорті на будівлю / тощо, устанавленого відповідно до Закону України від 17.02.11 р. №3038-VI «Про регулювання містобудівної діяльності» та Положення про порядок залучення, розрахунок розміру і використання коштів пайової участі у розвитку інфраструктури м. Липовець, затвердженого рішенням Липовецької міської ради від « _____ » _____ 20__ р. № _____ (далі за текстом — Положення).

2. Підставою для здійснення розрахунку стала надана Забудовником _____.

3. Інші документи, що підтверджують вартість будівництва об'єкта містобудування (угоди, договори, кошториси тощо): _____.

4. Згідно з наданими Забудовником документами загальна вартість об'єкта будівництва становить: _____.

5. Витрати на виділення земельної ділянки, звільнення будівельного майданчика від будівель, споруд та інженерних мереж, улаштування внутрішніх та позамайданчикових інженерних мереж і споруд та транспортних комунікацій згідно з наданою Забудовником документацією становлять: _____.

6. Будівництво інженерних мереж та/або об'єктів, які Забудовник має побудувати за межами своєї земельної ділянки згідно з технічними умовами, вартість яких має бути враховано під час розрахунку розміру пайової участі в розвитку інфраструктури м. Липовець, на момент підписання цього документа не передбачено (або передбачено, тоді вказати суму цифрами та прописом).

7. Розмір відсотка пайової участі відповідно до рішення Липовецької міської ради від _____ №__ становить: _____.

8. Розмір пайової участі визначений за формулою:

$$P = (Z - Z_{\text{буд. інші}}) \times B$$

де: P – розмір пайової участі у грошовому виразі, (грн.);

Z – загальна кошторисна вартість будівництва об'єкта відповідно до зведеного кошторисного розрахунку вартості будівництва (реконструкції)/ інвентурізаційної вартості, встановленої в технічному паспорті на будівлю тощо, грн.;

$Z_{\text{буд. інші}}$ – витрати на придбання та виділення земельної ділянки, звільнення будівельного майданчика від будівель, споруд та інженерних мереж, влаштування внутрішніх і позамайданчикових інженерних мереж і споруд та транспортних комунікацій, грн.;

B – розмір відсотка, встановлений рішенням сесії міської ради.

9. Цей Додаток складено у двох примірниках, які мають однакову юридичну силу, один з яких зберігається у Замовника, другий — у виконавчому комітеті Липовецької міської ради. Цей Додаток є невід'ємною частиною Договору про пайову участь забудовників об'єкту містобудування у розвитку інфраструктури м. Липовець від «__» _____ 20__ р. №_____, набирає чинності з моменту його підписання та діє протягом усього періоду дії основного Договору.

Сторона 1

Сторона 2



У К Р А Ї Н А

ЛИПОВЕЦЬКА МІСЬКА РАДА
ЛИПОВЕЦЬКОГО РАЙОНУ ВІННИЦЬКОЇ ОБЛАСТІ

22500, м. Липовець, вул.Василя Липківського, 30 ☎ 2-34-50, 2-19-66; E-mail: lypovetsmr@gmail.com

ПРОЕКТ РІШЕННЯ №

Від 04 травень 2018 року

сесія 7 скликання

**Про встановлення розміру пайової участі
гр. Шевчук Любові Архипівні
у розвиток інфраструктури міста Липовець**

З метою залучення і використання коштів пайової участі замовника гр. Шевчук Любові Архипівні у розвитку інфраструктури міста, зокрема, для створення і розвитку інженерно-транспортної та соціальної інфраструктури, на виконання ст.ст. 30, 40 Закону України „Про регулювання містобудівної діяльності”, враховуючи лист Міністерства регіонального розвитку, будівництва та житлово-комунального господарства України від 22.07.2011 р. № 23-11/6294/0/6-11 „Про пайову участь забудовників у створенні та розвитку інфраструктури населених пунктів”, керуючись ст. 144 Конституції України, ст.ст. 26, 59 Закону України „Про місцеве самоврядування в Україні”, Положенням про порядок залучення, розрахунок розміру і використання коштів пайової участі у розвиток інфраструктури м.Липовець, затвердженого рішенням 31 сесії Липовецької міської ради 6 скликання від 12 червня 2012 року №328 із змінами та доповненнями, міська рада

ВИРІШИЛА:

1. Встановити на об'єкт будівництва –реконструкція приміщення ГЕС, що знаходиться за адресою м. Липовець, вул.Затишна, 1, розмір пайової участі 1% інвентаризаційної вартості, встановленої в технічному паспорті на будівлю. Інвентаризаційна вартість становить, встановлена в технічному паспорті на будівлю становить 76 829 грн., розмір пайової участі гр. Шевчук Любові Архипівні у розвитку інфраструктури міста Липовець становить 768,29(сімсот шістьдесят вісім гривень 29 копійок) і повинна бути сплачена до 01 серпня 2018 року.

2. Доручити міському голові Грушку М.Т. підписати Договір про пайову участь у розвитку інфраструктури міста Липовець .

3.Контроль за виконанням цього рішення доручити постійній комісії з питань соціально-економічного розвитку, бюджету та залучення інвестицій (Ревацька Л.М.), а організацію його виконання – заступнику міського голови з питань діяльності виконавчих органів ради Кропивницькому С.С.

МІСЬКИЙ ГОЛОВА

МИКОЛА ГРУШКО

Зав. фін.-госп. відділом
Виконавець

Дзіпетрук І.В.
Кропивницький С. С.



У К Р А Ї Н А

ЛИПОВЕЦЬКА МІСЬКА РАДА
ЛИПОВЕЦЬКОГО РАЙОНУ ВІННИЦЬКОЇ ОБЛАСТІ

22500, м. Липовець, вул.Василя Липківського, 30 ☎ 2-34-50, 2-19-66; E-mail: lypovetsmr@gmail.com

проект РІШЕННЯ №

Від 04 травня 2018 року
Про припинення права користування
земельними ділянками

сесія 7 скликання

Керуючись статтями 12, 140, п.а ч.1 ст. 141 Земельного кодексу України, статтею 26 Закону України «Про місцеве самоврядування в Україні», міська рада

В И Р І Ш И Л А :

1. Припинити право користування земельними ділянками згідно поданих заяв наступним громадянам:

1.1. Козак Ніні Павлівні (проживає: інформація з обмеженим доступом) - площею 0,1400 га, в тому числі 0,1000 га для будівництва та обслуговування житлового будинку, господарських будівель і споруд та 0,0400 га для ведення особистого селянського господарства, у зв'язку з відчуженням нерухомого майна. Земельна ділянка розташована м. Липовець, вул. Можайського, 28.

1.2. Мохнатюк Вірі Тимофіївні (проживає: інформація з обмеженим доступом) - площею 0,3500 га, в тому числі 0,1000 га для будівництва та обслуговування житлового будинку, господарських будівель і споруд та 0,2500 га для ведення особистого селянського

господарства, у зв'язку з відчуженням нерухомого майна. Земельна ділянка розташована м. Липовець, вул. Тутківського, 2.

1.3. Лебідь Людмилі Іванівні (проживає: інформація з обмеженим доступом), Гуці Галині Іванівні (проживає: інформація з обмеженим доступом), Николук Катерині Іванівні (проживає: інформація з обмеженим доступом) - площею 0,2000 га, в тому числі 0,1000 га для будівництва та обслуговування житлового будинку, господарських будівель і споруд та 0,1000 га для ведення особистого селянського господарства, у зв'язку з відчуженням нерухомого майна. Земельна ділянка розташована м. Липовець, провулок Набережний, 13.

2. Припинення права користування земельними ділянками згідно із свідоцтвом про смерть:

2.1. Мушті Василю Мануїловичу (проживає: інформація з обмеженим доступом) - площею 0,1500 га для ведення особистого селянського господарства. Земельна ділянка розташована м. Липовець, поле №2 Гайсин, згідно із свідоцтвом про смерть серія I – АМ № 091392 від 22.10.2007 р.

2.2. Шмигель Ганні Захарівні (проживає: інформація з обмеженим доступом) - площею 0,1500 га, в тому числі 0,1000 га для будівництва та обслуговування житлового будинку, господарських будівель і споруд та 0,0500 га для ведення особистого селянського господарства. Земельна ділянка розташована м. Липовець, вул. Мічуріна, 1, згідно із свідоцтвом про смерть серія I – АМ № 366801 від 28.11.2016 р.

2.3. Плахотнюку Івану Єфремовичу (проживає: інформація з обмеженим доступом) - площею 0,1500 га для ведення особистого селянського господарства. Земельна ділянка розташована м. Липовець, поле №2 Гайсин, згідно із свідоцтвом про смерть серія I – АМ № 395913 від 11.12.2017 р.

3. Погодити припинення права користування земельними ділянками за межами населеного пункту відповідно до поданої заяви наступним громадянам:

3.1. Грушко Наталії Миколаївні (проживає: інформація з обмеженим доступом) - площею 0,15 га., поле №4 Березівка, яка була надана для ведення особистого селянського господарства.

3.2. Бурдезі Володимиру Петровичу (проживає: інформація з обмеженим доступом) - площею 0,15 га., поле Вікентіївка, яка була надана для ведення особистого селянського господарства.

4. Вилучені земельні ділянки занести до складу земель резервних територій міста Липовець.

МІСЬКИЙ ГОЛОВА

МИКОЛА ГРУШКО



У К Р А Ї Н А

ЛИПОВЕЦЬКА МІСЬКА РАДА
ЛИПОВЕЦЬКОГО РАЙОНУ ВІННИЦЬКОЇ ОБЛАСТІ

22500, м. Липовець, вул. Василя Липківського, 30 ☎ 2-34-50, 2-19-66; E-mail: lypovetsmr@gmail.com

проект РІШЕННЯ №

Від 04 травня 2018 року
**Про припинення договору
оренди землі**

сесія 7 скликання

Керуючись статтями 12, 141 Земельного кодексу України, ст. 31, 34 Закону України «Про оренду землі», ст. 26, 59 Закону України «Про місцеве самоврядування в Україні», міська рада

В И Р І Ш И Л А :

- 1. Припинити дію Договору оренди №118/03-02/353-28 від 13 липня 2007 року**, укладеного між Липовецькою міською радою та ПАТ «Укртелеком» на земельну ділянку площею 0,3341 га, кадастровий номер 0522210100:01:001:0681, для розміщення та експлуатації об'єктів і споруд телекомунікації (вид використання: для зв'язку та комунікацій), шляхом його розірвання. Земельна ділянка розташована за адресою м. Липовець, вул. В. Липківського, 26.
- 2. Спеціалісту міської ради** внести зміни до земельно-кадастрової документації.
- 3. Контроль за виконанням даного рішення** покласти на постійну комісію з питань архітектури, будівництва та регулювання земельних відносин.

МІСЬКИЙ ГОЛОВА

МИКОЛА ГРУШКО



У К Р А Ї Н А

ЛИПОВЕЦЬКА МІСЬКА РАДА
ЛИПОВЕЦЬКОГО РАЙОНУ ВІННИЦЬКОЇ ОБЛАСТІ

22500, м. Липовець, вул. Василя Липківського, 30 ☎ 2-34-50, 2-19-66; E-mail: lypovetsmr@gmail.com

проект РІШЕННЯ №

Від 04 травня 2018 року

сесія 7 скликання

Про надання дозволу на розроблення технічної документації із землеустрою щодо встановлення меж земельної ділянки в натурі (на місцевості) із земель комунальної власності безкоштовно у приватну власність

Розглянувши заяви громадян про надання дозволу на розроблення технічної документації із землеустрою щодо встановлення меж земельної ділянки в натурі (на місцевості) з послідуочим оформленням права власності на земельні ділянки для будівництва та обслуговування житлових будинків, господарських будівель і споруд, для будівництва індивідуальних гаражів, та для ведення особистого селянського господарства, керуючись статтями 12, 81, 116, 118, 120, 121, 122, 123 Земельного кодексу України, ст. 22, 25, 55 Закону України «Про землеустрій», Прикінцевими та перехідними положеннями Закону України «Про Державний земельний кадастр», п. 34 ст. 26, ст. 59 Закону України «Про місцеве самоврядування в Україні», міська рада

В И Р І Ш И Л А :

1. Надати дозвіл на розроблення технічної документації із землеустрою щодо встановлення меж земельної ділянки в натурі (на місцевості) із земель комунальної власності безкоштовно у приватну власність, наступним громадянам:

№п/п	Прізвище, ім'я, по батькові, адреса проживання, ідентифікаційний код.	Місце розташування земельної ділянки	орієнтовна площа земельної ділянки (га)		
			для будівництва та обсл. ж/б	Для ведення ОСГ орієнтовною площею	Гаражне будівництво
1.	Копитку Ігорю Вікторовичу (проживає: інформація	вул. В. Вруцького, 1	0,1000	0,0200	под.

	з обмеженим доступом)				
2.	Зелінському Василю Петровичу (проживає: інформація з обмеженим доступом)	вул. І. Франка, 18	0,1000	0,0400	-
3.	Буглаєві Наталії Олександрівні (проживає: інформація з обмеженим доступом)	вул. Подільська	-	-	0,0100
4.	Загорульку Віктору Миколайовичу (проживає: інформація з обмеженим доступом)	вул. Зорге, 2 А	0,0500	-	под.
5.	Зарембі Галині Миколаївні (проживає: інформація з обмеженим доступом)	вул. Можайського, 28	0,1000	0,0400	под.
6.	Мальованому Євгенію Григоровичу, (проживає: інформація з обмеженим доступом)	Поле №2, Гайсин	-	0,1500	под.
7.	Свящуку Юрію Миколайовичу, (проживає: інформація з обмеженим доступом)	1-го Травня, буд. 8	0,0350	-	под.
8.	Животівській Юлії Володимирівні (проживає: інформація з обмеженим доступом)	провул. Набережний, 13	0,1000	0,1000	под.
9.	Бурдезі Володимиріу Петровичу	вул. Ломоносова, 56	0,1000	0,0100	под.

	(проживає: інформація з обмеженим доступом)				
10.	Кошовому Олександровичу (проживає: інформація з обмеженим доступом)	вул. Мічуріна, 1	0,1000	0,0500	под.
11.	Косинській Наталії Вікторівні (проживає: інформація з обмеженим доступом)	вул. Тутківського, 2	0,1000	0,2500	под.

2. У зв'язку з тим, що на даний час не проведено геодезичної зйомки земельних ділянок, їх загальна площа може бути змінена в більшу або меншу сторону на підставі технічних матеріалів та документів, що підтверджують розмір земельної ділянки.

3. Розроблення технічної документації із землеустрою щодо встановлення меж земельної ділянки в натурі (на місцевості) є ризиком замовника.

4. Спеціалісту відділу правової та кадрової роботи міської ради, внести зміни до земельно-кадастрової документації.

МІСЬКИЙ ГОЛОВА

МИКОЛА ГРУШКО



У К Р А Ї Н А

ЛИПОВЕЦЬКА МІСЬКА РАДА
ЛИПОВЕЦЬКОГО РАЙОНУ ВІННИЦЬКОЇ ОБЛАСТІ

22500, м. Липовець, вул. Василя Липківського, 30 ☎ 2-34-50, 2-19-66; E-mail: lypovetsmr@gmail.com

проект РІШЕННЯ №

Від 04 травня 2018 року

сесія 7 скликання

Про надання дозволу на розроблення технічної документації із землеустрою щодо встановлення меж земельної ділянки в натурі (на місцевості) із земель комунальної власності в користування на умовах оренди

Розглянувши заяви громадян про надання дозволу на розроблення технічної документації із землеустрою щодо встановлення меж земельної ділянки в натурі (на місцевості) та передачу у користування на умовах оренди, керуючись статтями 12, 93, 123 Земельного кодексу України, статтями 22, 25, 55 Закону України «Про землеустрій», Прикінцевими та перехідними положеннями Закону України «Про Державний земельний кадастр», п. 34 ст. 26, стаття 59 Закону України «Про місцеве самоврядування в Україні», міська рада

В И Р І Ш И Л А :

1. Данчишину Анатолію Васильовичу (проживає: інформація з обмеженим доступом) – надати дозвіл на розроблення технічної документації із землеустрою щодо встановлення меж земельної ділянки в натурі (на місцевості) із земель комунальної власності в користування на умовах оренди, на земельну ділянку орієнтовною площею 0,0800 га для будівництва та обслуговування житлового будинку, господарських будівель і споруд. Земельна ділянка розташована в м. Липовець, вул. Набережна, 57.
2. Херовимчуку Тимофію Омеляновичу (проживає: інформація з обмеженим доступом), Херовимчуку Афанасію Омеляновичу (проживає: інформація з обмеженим доступом), Гогусь Олені Омелянівні (проживає: інформація з обмеженим доступом) – надати дозвіл на розроблення технічної документації із землеустрою щодо встановлення меж земельної ділянки в натурі (на місцевості) із земель комунальної власності в користування на умовах оренди, на земельну ділянку загальною площею 0,1800 га, в тому числі 0,1000 га для будівництва та обслуговування житлового будинку, господарських будівель і споруд та 0,0800 га для ведення особистого селянського господарства. Земельна ділянка розташована в м. Липовець, вул. Толстого, 15.
3. Zobov'язати заявників в двохмісячний термін з моменту прийняття даного рішення, укласти з відповідними ліцензованими землевпорядними організаціями, договір на розроблення відповідної документації із землеустрою. Розроблення документації із землеустрою є ризиком замовника.

4. Розроблену документацію із землеустрою погодити із службами, які здійснюють контроль за охороною та використанням земель та передати на затвердження до Липовецької міської ради.

5. Спеціалісту відділу правової та кадрової роботи виконавчого комітету міської ради внести зміни до земельно-кадастрової документації.

МІСЬКИЙ ГОЛОВА

МИКОЛА ГРУШКО



У К Р А Ї Н А

ЛИПОВЕЦЬКА МІСЬКА РАДА
ЛИПОВЕЦЬКОГО РАЙОНУ ВІННИЦЬКОЇ ОБЛАСТІ

22500, м. Липовець, вул. Василя Липківського, 30 ☎ 2-34-50, 2-19-66; E-mail: lypovetsmr@gmail.com

проект РІШЕННЯ №

Від 04 травня 2018 року

сесія 7 скликання

**Про погодження графічних матеріалів
місця розміщення та площі земельних
ділянок особам, які брали (беруть) участь
в антитерористичній операції
у східних областях України та мешканцям міста**

Розглянувши клопотання громадянів та учасників бойових дій, осіб, що брали (беруть) участь в антитерористичній операції, забезпечені її проведення і захисті незалежності, суверенітету та територіальної цілісності України щодо погодження графічних матеріалів місця розміщення та площі земельних ділянок для ведення особистого селянського господарства та для ведення садівництва, із земель державної власності, керуючись ст. 12 Земельного кодексу, ст. 26, ст. 59 Закону України «Про місцеве самоврядування в Україні», міська рада

В И Р І Ш И Л А :

1. Не заперечувати щодо місця розміщення та площі земельних ділянок державної власності, які пропонується для передачі у власність для ведення особистого селянського господарства та для ведення садівництва, згідно поданих графічних матеріалів (за межами міста) наступним громадянам:

1.1. Кравчуку Сергію Андріювичу (проживає: інформація з обмеженим доступом) – площею 2,0 га (рілля).

- 1.2.** Мазуру Олексію Ігоровичу (проживає: інформація з обмеженим доступом) – площею 2,0 га (рілля) та земельну ділянку площею 0,12 га для ведення садівництва.
- 1.3.** Пальчаку Олександровичу Володимировичу (проживає: інформація з обмеженим доступом) – площею 2,0 га (рілля).
- 1.4.** Стратійчуку Руслану Олександровичу (проживає: інформація з обмеженим доступом) – площею 2,0 га (рілля).
- 1.5.** Желіхівській Аліні Василівні (проживає: інформація з обмеженим доступом) – земельну ділянку площею 0,15 га для ведення особистого селянського господарства, поле № 4 Березівка.
- 1.6.** Шевчуку Ігору Миколайовичу (проживає: інформація з обмеженим доступом) - земельну ділянку площею 0,40 га для ведення особистого селянського господарства, поле Вікентіївка.
- 1.7.** Бугері Михайлу Сергійовичу (проживає: інформація з обмеженим доступом) - земельну ділянку площею 0,12 га для ведення садівництва.
- 1.8.** Гаврилову Миколі Олексійовичу(проживає: інформація з обмеженим доступом) - земельну ділянку площею 0,12 га для ведення садівництва.
- 1.9.** Григоруку Андрію Петровичу (проживає: інформація з обмеженим доступом) - земельну ділянку площею 0,12 га для ведення садівництва.
- 1.10.** Мартинюку Юрію Анатолійовичу (проживає: інформація з обмеженим доступом) - земельну ділянку площею 0,12 га для ведення садівництва.
- 1.11.** Попику Сергію Григоровичу (проживає: інформація з обмеженим доступом) - земельну ділянку площею 0,12 га для ведення садівництва.
- 1.12.** Цивилюку Анатолію Олексійовичу (проживає: інформація з обмеженим доступом) - земельну ділянку площею 0,12 га для ведення садівництва.
- 1.13.** Плахотнюку Івану Івановичу (проживає: інформація з обмеженим доступом) - земельну ділянку площею 0,12 га для ведення садівництва.
- 1.14.** Томчаку Юрію Кириловичу (проживає: інформація з обмеженим доступом) - земельну ділянку площею 0,12 га для ведення садівництва.
- 1.15.** Шкляріву Володимирі Володимировичу (проживає: інформація з обмеженим доступом) - земельну ділянку площею 0,12 га для ведення садівництва.
- 1.16.** Комарову Сергію Віталійовичу (проживає: інформація з обмеженим доступом) - земельну ділянку площею 0,12 га для ведення садівництва.
- 1.17.** Паценку Василю Васильовичу (проживає: інформація з обмеженим доступом) - земельну ділянку площею 0,12 га для ведення садівництва.
- 1.18.** Кухарчуку Дмитру Вікторовичу (проживає: інформація з обмеженим доступом) - земельну ділянку площею 0,12 га для ведення садівництва.
- 1.19.** Присяжнюку Олександровичу Івановичу (проживає: інформація з обмеженим доступом) - земельну ділянку площею 0,12 га для ведення садівництва.
- 1.20.** Слушному Віктору Валентиновичу (проживає: інформація з обмеженим доступом) - земельну ділянку площею 0,12 га для ведення садівництва.
- 1.21.** Марчуку Івану Борисовичу (проживає: інформація з обмеженим доступом) - земельну ділянку площею 0,12 га для ведення садівництва.
- 1.22.** Бойчуку Дмитру Сергійовичу (проживає: інформація з обмеженим доступом) – земельну ділянку площею 0,12 га для ведення садівництва.
- 1.23.** Ботаєву Руслану Геннадійовичу (проживає: інформація з обмеженим доступом) – земельну ділянку площею 0,12 га для ведення садівництва.

- 1.24.** Гальчинюку Константину Ігоровичу (проживає: інформація з обмеженим доступом) - земельну ділянку площею 0,12 га для ведення садівництва.
- 1.25.** Бондару Артуру Олексійовичу (проживає: інформація з обмеженим доступом) - земельну ділянку площею 0,12 га для ведення садівництва.
- 1.26.** Сафонову Роману Володимировичу (проживає: інформація з обмеженим доступом) - земельну ділянку площею 0,12 га для ведення садівництва.
- 1.27.** Мальованому Богдану Романовичу (проживає: інформація з обмеженим доступом) - земельну ділянку площею 0,12 га для ведення садівництва.
- 1.28.** Желіхівському Олександру Миколайовичу (проживає: інформація з обмеженим доступом) - земельну ділянку площею 0,12 га для ведення садівництва.
- 1.29.** Юрі Роману Леонідовичу (проживає: інформація з обмеженим доступом) - земельну ділянку площею 0,12 га для ведення садівництва.
- 1.30.** Клименку Олександру Миколайовичу (проживає: інформація з обмеженим доступом) - земельну ділянку площею 0,12 га для ведення садівництва.
- 1.31.** Дерману Руслану Олександровичу (проживає: інформація з обмеженим доступом) - земельну ділянку площею 0,12 га для ведення садівництва.
- 1.32.** Червоняку Віталію Анатолійовичу (проживає: інформація з обмеженим доступом) - земельну ділянку площею 0,12 га для ведення садівництва.
- 1.33.** Лаврику Івану Івановичу (проживає: інформація з обмеженим доступом) - земельну ділянку площею 0,12 га для ведення садівництва.
- 1.34.** Грушко Наталії Миколаївні (проживає: інформація з обмеженим доступом) - земельну ділянку площею 0,12 га для ведення садівництва.
- 1.35.** Полупановій Олені Петрівні (проживає: інформація з обмеженим доступом) - земельну ділянку площею 0,12 га для ведення садівництва.
- 1.36.** Грабчак Олені Віталіївні (проживає: інформація з обмеженим доступом) - земельну ділянку площею 0,12 га для ведення садівництва.
- 1.37.** Воробйову Віталію Юрійовичу (проживає: інформація з обмеженим доступом) - земельну ділянку площею 0,12 га для ведення садівництва.
- 1.38.** Лесику Олександру Петровичу (проживає: інформація з обмеженим доступом) - земельну ділянку площею 0,12 га для ведення садівництва.
- 1.39.** Лебедю Віталію Леонідовичу (проживає: інформація з обмеженим доступом) - земельну ділянку площею 0,12 га для ведення садівництва.
- 1.40.** Чередніченку Олександру Васильовичу (проживає: інформація з обмеженим доступом) - земельну ділянку площею 0,12 га для ведення садівництва.
- 1.41.** Корецькому Вадиму Борисовичу (проживає: інформація з обмеженим доступом) - земельну ділянку площею 0,12 га для ведення садівництва.
- 1.42.** Дажурі Олександру Вікторовичу (проживає: інформація з обмеженим доступом) - земельну ділянку площею 0,12 га для ведення садівництва.
- 1.43.** Ковалінському Константину Павловичу (проживає: інформація з обмеженим доступом) - земельну ділянку площею 0,12 га для ведення садівництва.
- 1.44.** Раєвському Миколі Васильовичу (проживає: інформація з обмеженим доступом) - земельну ділянку площею 0,12 га для ведення садівництва.
- 1.45.** Стадніку Владиславу Валерійовичу (проживає: інформація з обмеженим доступом) - земельну ділянку площею 0,12 га для ведення садівництва.

2. Рекомендувати заявникам надати у міську раду інформацію про отримання (відмову в отриманні) у власність земельних ділянок (із земель державної власності) для ведення особистого селянського господарства та для ведення садівництва.


МІСЬКИЙ ГОЛОВА

МИКОЛА ГРУШКО



У К Р А Ї Н А

ЛИПОВЕЦЬКА МІСЬКА РАДА
ЛИПОВЕЦЬКОГО РАЙОНУ ВІННИЦЬКОЇ ОБЛАСТІ

22500, м. Липовець, вул. Василя Липківського, 30  2-34-50, 2-19-66; E-mail: lypovetsmr@gmail.com

проект РІШЕННЯ №

Від 04 травня 2018 року

сесія 7 скликання

Про затвердження технічної документації
із землеустрою щодо встановлення меж
земельних ділянок в натурі (на місцевості)
та передачу земельних ділянок у власність

Розглянувши заяви громадян про затвердження документацій із землеустрою та передачу безкоштовно у власність земельних ділянок, в зв'язку з встановленням та уточненням площ земельних ділянок в натурі (на місцевості) на території міста, враховуючи погодження суміжних меж землевласниками та землекористувачами, керуючись статтями 22, 25, 55 Закону України «Про землеустрій», статтями 12, 39, 81, 116, 118, 121, 122, 186 Земельного кодексу України, п.34 ст. 26, ч.1 ст.59 Закону України «Про місцеве самоврядування в Україні», міська рада

В И Р І Ш И Л А

Затвердити технічні документації із землеустрою щодо встановлення меж земельних ділянок в натурі (на місцевості) та передати безкоштовно у власність земельні ділянки для будівництва та обслуговування жилих будинків, господарських будівель і споруд, гаражного будівництва та ведення особистого селянського господарства із земель комунальної власності, які розташовані в межах населеного пункту, наступним громадянам :

№	Прізвище, ім'я по батькові	Розташування	Загальна	В тому числі			
				Для	Для	Для	Кадастровий номер

п/п		земельної ділянки	площа земельної ділянки га	будівництва та обслуговування житлового будинку	ОСГ	індивідуального гаражного будівництва	земельної ділянки
1.	Герасименко Надії Іванівні (проживає: інформація з обмеженим доступом)	вул. Чехова, 28	0,2719	0,1000	0,1719	-	0522210100:01:003:1718 0522210100:01:003:1719
2.	Глущук Інні Василівні (проживає: інформація з обмеженим доступом)	проїзд Полупанова, 9	0,2515	0,1000	0,1515	-	0522210100:01:004:1190 0522210100:01:004:1191
3.	Григоришиній Ірині Миколаївні (проживає: інформація з обмеженим доступом)	вул. 1 Травня, 18	0,0950	-	-	-	0522210100:01:003:1717
4.	Мельнику Роману Васильовичу (проживає: інформація з обмеженим доступом)	вул. Декабристів, 17	0,1272	0,1000	0,0272	-	0522210100:01:001:2728 0522210100:01:001:2729
5.	Фалінському Миколі Володимировичу (проживає: інформація з обмеженим доступом)	вул. Подільська, 37	0,2132	0,1000	0,1132	-	0522210100:01:001:2676 0522210100:01:001:2675
6.	Заріцькій	Поле №1,	0,1890	-	0,1890	-	0522210100:01:001:2730

	Любові Василівні (проживає: інформація з обмеженим доступом)	Березівка					
7.	Смішко Ларисі Максимівні (проживає: інформація з обмеженим доступом)	вул. Гагаріна, 20	0,1204	0,1000	0,0204	-	0522210100:01:001:2732 0522210100:01:001:2733
8.	Козінській Олені Володимирівні (проживає: інформація з обмеженим доступом)	вул. В. Копитка, 48	0,1500	0,1000	0,0500	-	0522210100:01:002:1190 0522210100:01:002:1191
9	Меліхові Аллі Василівні (проживає: інформація з обмеженим доступом)	вул. Л. Українки, 6	0,2638	0,1000	0,1638	-	0522210100:01:002:1401 0522210100:01:002:1402
10	Кукурузі Віктору Денисовичу (проживає: інформація з обмеженим доступом)	вул. В. Зелена,12	0,1400	0,1000	0,0400	-	0522210100:01:002:1405 0522210100:01:002:1406
12	Ямпільській Галині Михайлівні (проживає: інформація з обмеженим доступом)	провул. Докучаєв а, 11	0,1559	0,1000	0,0559	-	0522210100:01:002:1403 0522210100:01:002:1404
13	Резюку Миколі Вікторовичу (проживає: інформація з обмеженим доступом)	вул. Бестужев а, 13	0,1000	0,1000	-	-	0522210100:01:001:2489

2. Зобов'язати заявників:

2.1. дотримуватися обов'язків власників земельних ділянок відповідно до статті 91 Земельного кодексу України;

2.2. оформити право власності на одержану у власність земельну ділянку відповідно до статей 125, 126 Земельного кодексу України.

3. Спеціалісту відділу правової та кадрової роботи виконавчого комітету міської ради внести зміни до земельно-кадастрової документації.

МІСЬКИЙ ГОЛОВА

МИКОЛА ГРУШКО



У К Р А Ї Н А

ЛИПОВЕЦЬКА МІСЬКА РАДА

ЛИПОВЕЦЬКОГО РАЙОНУ ВІННИЦЬКОЇ ОБЛАСТІ

22500, м. Липовець, вул. Василя Липківського, 30 ☎ 2-34-50, 2-19-66; E-mail: lypovetsmr@gmail.com

проект РІШЕННЯ №

Від 04 травня 2018 року

сесія 7 скликання

Про затвердження технічної документації із землеустрою щодо встановлення меж земельної ділянки в натурі (на місцевості) та передачу земельної ділянки у користування на умовах оренди

Розглянувши клопотання про затвердження технічної документації в оренду, для будівництва та обслуговування житлового будинку господарських будівель та споруд (присадибної ділянки) та для ведення особистого селянського господарства, враховуючи погодження суміжних меж землевласниками та землекористувачами, керуючись статтями 22, 25, 50 Закону України «Про землеустрій», статтями 12, 93, 122, 123, 124, 186-1 Земельного кодексу України, п. 34 ст. 26 Закону України «Про місцеве самоврядування в Україні», міська рада

В И Р І Ш И Л А:

1. Шевчук Віктору Федоровичу (проживає: інформація з обмеженим доступом), Чепрасовій Світлані Федорівній (проживає: інформація з обмеженим доступом) – затвердити технічну документацію із землеустрою щодо встановлення меж земельної ділянки в натурі (на місцевості) та передати в користування на умовах оренди земельну ділянку для будівництва і обслуговування житлового будинку, господарських будівель і споруд, площею 0,1000 га, (кадастровий номер 0522210100:01:003:1715) та для ведення особистого селянського господарства, площею 0,2007 га, (кадастровий номер 0522210100:01:003:1716), яка розташована в м. Липовець, по вул. Приступова, 4, терміном на 5 років.

1.1. Встановивши розмір орендної плати за земельну ділянку для будівництва та обслуговування житлового будинку господарських будівель і споруд (присадибна ділянка) площею 1000 м² по вул. Приступова, 4 у розмірі 3% нормативної грошової оцінки землі (2/5 – н.г.о. 1м² – 184,75 грн. з урахуванням коефіцієнта індексації нормативної грошової оцінки 2017р. – 1,06), що на рік складає 5542,50 (п'ять тисяч п'ятсот сорок дві гривні, 50 копійок).

1.2. Встановивши розмір орендної плати за земельну ділянку для ведення особистого селянського господарства, площею 2007 м² по вул. Приступова, 4, у розмірі 3% нормативної грошової оцінки землі (2/5 – н.г.о. 1 га – 44949,7 грн. з урахуванням коефіцієнта індексації нормативної грошової оцінки рілля 2017р. – 1,498), що на рік складає 270,64 (двісті сімдесят гривень, 64 копійок).

2. Зобов'язати заявників:

- виконувати обов'язки землекористувача відповідно до ст. 96 Земельного кодексу України;
- у двохмісячний строк з дня прийняття цього рішення укласти з міською радою договір оренди земельної ділянки та здійснити його державну реєстрацію у встановленому законом порядку.

3. Доручити міському голові підписати вище зазначений договір оренди земельної ділянки.

4. Спеціалісту відділу правової та кадрової роботи виконавчого комітету міської ради внести зміни до земельно-кадастрової документації.

МІСЬКИЙ ГОЛОВА

МИКОЛА ГРУШКО



У К Р А Ї Н А

ЛИПОВЕЦЬКА МІСЬКА РАДА
ЛИПОВЕЦЬКОГО РАЙОНУ ВІННИЦЬКОЇ ОБЛАСТІ

22500, м. Липовець, вул.Василя Липківського, 30 ☎ 2-34-50, 2-19-66; E-mail: lypovetsmr@gmail.com

проект РІШЕННЯ №

Від 04 травня 2018 року

сесія 7 скликання

**Про передачу в оренду
земельної ділянки**

Розглянувши клопотання суб'єкта господарської діяльності, подані матеріали і документи, на підставі ст.ст. 12,19, 79-1, 93, 96, 122, 124, 126, 186, 211 Земельного кодексу України, Законів України «Про оренду землі», «Про землеустрій», «Про Державний земельний кадастр», «Про внесення змін до деяких законів України щодо розмежування земель державної та комунальної власності», «Про державну реєстрацію речових прав на нерухоме майно та їх обтяжень», Закону України «Про регулювання містобудівної діяльності», наказу №548 від 23.07.2010 року «Про затвердження Класифікації видів цільового призначення земель», керуючись п. 34 ч.1 ст. 26, ч.1 ст.59 Закону України «Про місцеве самоврядування в Україні», міська рада

В И Р І Ш И Л А :

1. ПАТ «Вінницяобленерго» (юридична адреса: 21050 м. Вінниця, вул. Магістратська, 2) - передати у користування на умовах оренди земельну ділянку 14.02. для розміщення, будівництва, експлуатації та обслуговування будівель і споруд об'єктів передачі електричної та теплової енергії, загальною площею 1,0171 га з кадастровим номером 0522210100:01:004:1196, яка знаходиться по вул. Коцюбинського, м. Липовець, терміном на 10 років, в зв'язку з переходом права власності на об'єкти нерухомого майна.

1.1. Встановити розмір орендної плати за земельну ділянку відповідно до ст. 288 Податкового кодексу України у розмірі 9 % нормативної грошової оцінки земельної ділянки, що на рік складає 60315,05 (шістдесят тисяч триста п'ятнадцять гривень, 05 копійок), (3/1 – 65,89 грн. н.г.о 1м² з урахуванням коефіцієнта індексації 2018 року – 1,0).

2. Зобов'язати заявників :

- у двохмісячний строк після прийняття цього рішення укласти з міською радою Договір оренди земельної ділянки та здійснити його реєстрацію у встановленому законом порядку;

3. Доручити міському голові підписати вище зазначений договір оренди земельної ділянки.

4. Копію укладеного договору в 5-денний термін подати в Липовецьке відділення Немирівської ОДПІ.

5. Контроль за виконанням даного рішення покласти на постійну комісію з питань архітектури, будівництва та регулювання земельних відносин.

МІСЬКИЙ ГОЛОВА

МИКОЛА ГРУШКО



У К Р А Ї Н А

ЛИПОВЕЦЬКА МІСЬКА РАДА
ЛИПОВЕЦЬКОГО РАЙОНУ ВІННИЦЬКОЇ ОБЛАСТІ

22500, м. Липовець, вул. Василя Липківського, 30 ☎ 2-34-50, 2-19-66; E-mail: lypovetsmr@gmail.com

проект РІШЕННЯ №

Від 04 травня 2018 року

сесія 7 скликання

Про затвердження технічної документації із землеустрою щодо інвентаризації земель комунальної власності територіальної громади міста Липовець, в особі Липовецької міської ради Липовецького району Вінницької області під розміщеними будівлями та спорудами

Розглянувши технічні документації із землеустрою щодо інвентаризації земельних ділянок комунальної власності територіальної громади міста Липовець, керуючись статтею 12 Земельного кодексу України, статтями 25, 57 Закону України «Про землеустрій», статтями 4, 5 Закону України "Про державну реєстрацію речових прав на нерухоме майно та їх обтяжень", Порядку проведення інвентаризації земель затвердженого постановою Кабінету Міністрів України від 23.05.2012 року. пунктом 3-4. статтею 26 Закону України «Про місцеве самоврядування в Україні», міська рада

В И Р І Ш И Л А :

1. Затвердити технічну документацію із землеустрою щодо інвентаризації земель комунальної власності територіальної громади м. Липовець, в особі Липовецької міської ради Липовецького району Вінницької області: земельна ділянка площею 0,6100 га, для будівництва та обслуговування будівель закладів освіти, кадастровий номер 0522210100:01:001:2735, земельна ділянка розташована м. Липовець, по вул. В.Липківського, 37.

1.1. Затвердити технічну документацію із землеустрою щодо інвентаризації земель комунальної власності територіальної громади м. Липовець, в особі Липовецької міської ради Липовецького району Вінницької області: земельна ділянка площею 0,3000 га, для будівництва та обслуговування будівель закладів культурно - просвітницького обслуговування, кадастровий номер 0522210100:01:005:0597, земельна ділянка розташована м. Липовець, по вул. Затишна, 1а.

1.2. Затвердити технічну документацію із землеустрою щодо інвентаризації земель комунальної власності територіальної громади м. Липовець, в особі Липовецької міської ради Липовецького району Вінницької області: земельна ділянка площею 1,7000 га, для будівництва та обслуговування будівель закладів освіти, кадастровий номер 0522210100:01:005:0598, земельна ділянка розташована м. Липовець, по вул. Ковбасюка, 5.

2. Виконавчому комітету Липовецької міської ради провести державну реєстрацію права комунальної власності територіальної громади міста Липовець, на вищезазначені земельні ділянки.

3. Контроль за виконанням даного рішення покласти на постійну комісію з питань архітектури, будівництва та регулювання земельних відносин.

МІСЬКИЙ ГОЛОВА

МИКОЛА ГРУШКО



У К Р А Ї Н А

ЛИПОВЕЦЬКА МІСЬКА РАДА
ЛИПОВЕЦЬКОГО РАЙОНУ ВІННИЦЬКОЇ ОБЛАСТІ

22500, м. Липовець, вул. Василя Липківського, 30 ☎ 2-34-50, 2-19-66; E-mail: lypovetsmr@gmail.com

проект РІШЕННЯ №

Від 04 травня 2018 року

сесія 7 скликання

**Про поновлення договорів оренди
земельних ділянок
несільськогосподарського призначення**

Розглянувши клопотання заявників про продовження терміну дії договорів оренди земельних ділянок, керуючись статтю 33 Закону України «Про оренду землі», ст. 288, 289 Податкового кодексу України, частиною другою ст. 134 Земельного кодексу України, ст. 26 Закону України „Про місцеве самоврядування в Україні”, **міська рада**

В И Р І Ш И Л А :

1. ФОП Слободянюку Сергію Миколайовичу (проживає: інформація з обмеженим доступом) - поновити термін дії договору оренди земельної ділянки несільськогосподарського призначення для будівництва та обслуговування будівель торгівлі (комерційне використання) № 98 /03-04 від 28.07.2017 року, кадастровий номер 0522210100:01:001:0535 загальною площею 0,0225 га, яка розташована в м. Липовець, по вул. 1-го Травня, терміном на 1 рік, шляхом укладання з міською радою договору оренди земельної ділянки в новій редакції строком **до травня 2019 року.**

1.1. Встановити розмір орендної плати за земельну ділянку відповідно до ст. 288 Податкового кодексу України у розмірі 7% нормативної грошової оцінки земельної ділянки, що на рік складає 9992,27 грн. (дев'ять тисяч дев'ятсот дев'яносто дві гривні, 27 копійок (1/16 – 634,43 грн. н.г.о. 1м² з урахуванням коефіцієнта індексації 2018 року – 1,0).

2. Соломку Петру Григоровичу (проживає: інформація з обмеженим доступом) - поновити термін дії договору оренди земельної ділянки несільськогосподарського призначення для будівництва та обслуговування будівель торгівлі (комерційне використання) № 137 /03-08 від 06.02.2008 року, кадастровий номер 0522210100:01:001:0924, загальною площею 0,0064 га, яка розташована в м. Липовець, по вул. Зіндельса, 19, терміном на 5 років, шляхом укладання

з міською радою договору оренди земельної ділянки в новій редакції строком **до травня 2023 року**.

2.1. Встановити розмір орендної плати за земельну ділянку відповідно до ст. 288 Податкового кодексу України у розмірі 9 % нормативної грошової оцінки земельної ділянки, що на рік складає 3799,87 грн. (три тисячі сімсот дев'яносто дев'ять гривень, 87 копійок (1/10 – 659,70 грн. н.г.о. 1м² з урахуванням коефіцієнта індексації 2018 року – 1,0).

3. Соломку Петру Григоровичу (проживає: інформація з обмеженим доступом) - поновити термін дії договору оренди земельної ділянки несільськогосподарського призначення для будівництва та обслуговування будівель торгівлі (комерційне використання) № 147 /03-02 від 08.04.2008 року, кадастровий номер 0522210100:01:001:0428, загальною площею 0,0081 га, яка розташована в м. Липовець, по вул. Зіндельса, 19, терміном на 5 років, шляхом укладання з міською радою договору оренди земельної ділянки в новій редакції строком **до травня 2023 року**.

3.1. Встановити розмір орендної плати за земельну ділянку відповідно до ст. 288 Податкового кодексу України у розмірі 9 % нормативної грошової оцінки земельної ділянки, що на рік складає 4809,21 грн. (чотири тисячі вісімсот дев'ять гривень, 21 копійка (1/10 – 659,70 грн. н.г.о. 1м² з урахуванням коефіцієнта індексації 2018 року – 1,0).

4. Зобов'язати заявників :

- у двохмісячний строк після прийняття цього рішення укласти з міською радою Договір оренди земельної ділянки та здійснити його реєстрацію у встановленому законом порядку;

5. Доручити міському голові підписати вище зазначені договори оренди земельних ділянок.

6. Копії укладених договорів в 10-денний термін подати в Липовецьке відділення Немирівської ОДПІ ГУ ДФС.

7. Контроль за виконанням даного рішення покласти на постійну комісію з питань архітектури, будівництва та регулювання земельних відносин.

МІСЬКИЙ ГОЛОВА

МИКОЛА ГРУШКО

Секретар міської ради
Виконавець

Лебідь А.М.
Товкачук І.Ю.



У К Р А Ї Н А

ЛИПОВЕЦЬКА МІСЬКА РАДА
ЛИПОВЕЦЬКОГО РАЙОНУ ВІННИЦЬКОЇ ОБЛАСТІ

22500, м. Липовець, вул. Василя Липківського, 30 ☎ 2-34-50, 2-19-66; E-mail: lypovetsmr@gmail.com

проект РІШЕННЯ №

Від 04 травня 2018 року

сесія 7 скликання

**Про внесення змін до рішення
Липовецької міської ради 26 сесії 5
скликання від 20 квітня 2009 року**

Розглянувши заяву громадянки, щодо внесення змін у рішення Липовецької міської ради **26 сесії 5 скликання від 20 квітня 2009 року** «Про надання у приватну власність земельних ділянок при переході права на будівлі та споруди та ведення особистого селянського господарства», керуючись ст. 12, 118, Земельного кодексу України, ст.26 Закону України «Про місцеве самоврядування в Україні», міська рада

В И Р І Ш И Л А :

- 1. Внести зміни до рішення Липовецької міської ради 26 сесії 5 скликання від 20 квітня 2009 року** «Про надання у приватну власність земельних ділянок при переході права на будівлі та споруди та ведення особистого селянського господарства», в частині орієнтовної площі земельних ділянок 0,10 га, для будівництва та обслуговування житлового будинку господарських будівель та споруд та 0,10 га для ведення особистого селянського господарства, земельна ділянка розташована по пров. В. Полупанова, буд. 13 (колишня Свердлова, буд. 13.) виклавши рішення в новій редакції, а саме:
2. Громадянці Іскрі Наталії Василівні (проживає: інформація з обмеженим доступом) - надати дозвіл на розроблення технічної документації із землеустрою щодо встановлення меж земельної ділянки в натурі (на місцевості) із земель комунальної власності безкоштовно у приватну власність, на земельну ділянку для будівництва та обслуговування житлового будинку господарських будівель та споруд орієнтовною площею 0,1000 га та земельну ділянку для ведення особистого селянського господарства орієнтовною площею 0,3000 га. Земельні ділянки розташовані в м. Липовець, по провул. В. Полупанова, буд. 13 (колишня Свердлова, буд. 13).
3. У зв'язку з тим, що на даний час не проведено геодезичної зйомки земельних ділянок, їх загальна площа може бути змінена в більшу або меншу сторону на підставі технічних матеріалів та документів, що підтверджують розмір земельної ділянки.

4. Розроблення технічної документації із землеустрою щодо встановлення меж земельної ділянки в натурі (на місцевості) є ризиком замовника.

5. Спеціалісту відділу правової та кадрової роботи міської ради, внести зміни до земельно-кадастрової документації.


МІСЬКИЙ ГОЛОВА

МИКОЛА ГРУШКО



У К Р А Ї Н А

ЛИПОВЕЦЬКА МІСЬКА РАДА
ЛИПОВЕЦЬКОГО РАЙОНУ ВІННИЦЬКОЇ ОБЛАСТІ

22500, м. Липовець, вул.Василя Липківського, 30  2-34-50, 2-19-66; E-mail: lypovetsmr@gmail.com

проект РІШЕННЯ №

Від 04 травня 2018 року

сесія 7 скликання

**Про надання дозволу на розроблення проекту
землеустрою щодо відведення земельної ділянки
із земель комунальної власності що посвідчує
право оренди земельною ділянкою**

Розглянувши заяву громадянина Федоренка Юрія Михайловича щодо надання дозволу на розроблення проекту землеустрою щодо відведення земельної ділянки із земель комунальної власності, керуючись статтями 12, 19, 38, 39, 93, 96, 123, частини другої статті. 134 Земельного кодексу України, Закону України «Про регулювання містобудівної діяльності», Закону України «Про землеустрій», Закону України «Про державну реєстрацію речових прав на нерухоме майно та їх обтяжень», Закону України «Про Державний земельний кадастр», Закону України «Про внесення змін до деяких законодавчих актів України щодо розмежування земель державної та комунальної власності», п. 34 ст. 26, ст. 59 Закону України «Про місцеве самоврядування в Україні», Наказу Державного комітету України із земельних ресурсів №548 від 23.07.2010 року «Про затвердження Класифікації видів цільового призначення земель» (із змінами, внесеними згідно з Наказом Міністерства аграрної політики та продовольства № 587 від 28.09.2012), міська рада

ВИРІШИЛА:

1. Федоренку Юрію Михайловичу (проживає: інформація з обмеженим доступом) – надати дозвіл на розроблення проекту землеустрою щодо відведення земельної ділянки із земель комунальної власності (в оренду), розташованої по вул. Зіндельса, 12 в м. Липовець, для обслуговування громадської будівлі, орієнтовною площею 0,0550 га, за рахунок земель комунальної власності.
2. У зв'язку з тим, що на даний час не проведено геодезичної зйомки земельних ділянок, їх загальна площа може бути змінена в більшу або меншу сторону на підставі технічних матеріалів та документів, що підтверджують розмір земельної ділянки.
3. Розроблення проекту землеустрою щодо відведення земельної ділянки є ризиком замовника.
4. Спеціалісту відділу правової та кадрової роботи міської ради, внести зміни до земельно-кадастрової документації.
5. Дане рішення дійсне протягом одного року.

МІСЬКИЙ ГОЛОВА

МИКОЛА ГРУШКО



У К Р А Ї Н А

**ЛИПОВЕЦЬКА МІСЬКА РАДА
ЛИПОВЕЦЬКОГО РАЙОНУ ВІННИЦЬКОЇ ОБЛАСТІ**

22500, м. Липовець, вул. Василя Липківського, 30 ☎ 2-34-50, 2-19-66; E-mail: lypovetsmr@gmail.com

проект РІШЕННЯ №

Від 04 травня 2018 року

сесія 7 скликання

**Про призначення уповноваженої
особи з питань забезпечення
рівних прав та можливостей
жінок і чоловіків**

Керуючись ст. 140, 146 Конституції України, ст. 59 Закону України «Про місцеве самоврядування в Україні» та ст. 7, 12 Закону України «Про забезпечення рівних прав та можливостей жінок і чоловіків», враховуючи звернення народного депутата України Суислової І.М. від 05 березня 2018 року № 133-135, Липовецька міська рада

ВИРІШИЛА:


Призначити секретаря Липовецької міської ради Лебідь Альону Миколаївну, уповноваженою особою (координатор) з питань забезпечення рівних прав та можливостей жінок і чоловіків.

МІСЬКИЙ ГОЛОВА

МИКОЛА ГРУШКО



У К Р А Ї Н А
ЛИПОВЕЦЬКА МІСЬКА РАДА
ЛИПОВЕЦЬКОГО РАЙОНУ ВІННИЦЬКОЇ ОБЛАСТІ

22500, м. Липовець, вул. Василя Липківського, 30  2-34-50, 2-19-66; E-mail: lypovetsmr@gmail.com

проект РІШЕННЯ №

Від 04 травня 2018 року

сесія 7 скликання

Про надання дозволу на розроблення
детального плану території в м. Липовець

Розглянувши звернення (надалі – інвесторів), фізичної особи – підприємця Мальованого Геннадія Сергійовича, з метою уточнення положень генерального плану м. Липовець, керуючись п. 34 ч. 1 ст. 26 «Про місцеве самоврядування в Україні», ст. 8, 10, 16, 19 та 21 Закону України «Про регулювання містобудівної діяльності», Порядку проведення громадських слухань щодо врахування громадських інтересів під час розроблення проектів містобудівної документації на місцевому рівні, затвердженого Постановою Кабінету Міністрів України від 25.05.2011 р. № 555, Порядку розроблення містобудівної документації, затвердженого наказом Мінрегіону від 16.11.2011 № 290 (надалі – Порядок № 290), міська рада

Вирішила:

1. Надати дозвіл на розроблення детального плану території для будівництва та обслуговування об'єктів торгівлі по вулиці Василя Липківського в місті Липовець Липовецького району Вінницької області (надалі - ДПТ).

2. Визначити замовником ДПТ виконавчий комітет Липовецької міської ради.

3. Розробником ДПТ визначити фізичну особу - підприємця Мальованого Геннадія Сергійовича.

4. Фінансування робіт по розробленню ДПТ покласти на

5. Укласти договір на розроблення ДПТ між виконавчим комітетом Липовецької міської ради, _____ та фізичною особою - підприємцем Мальованим Геннадієм Сергійовичем.

6. Виконавчому комітету Липовецької міської ради ради забезпечити розроблення ДПТ у відповідності до Порядку № 290.

7. Провести громадські слухання вказаного детального плану території відповідно до вимог чинного законодавства.

8. Завершений проект вказаного детального плану території подати на затвердження чергової сесії згідно з чинним законодавством.

9. Контроль за виконанням даного рішення покласти на постійну комісію з питань _____
(_____).

Міський голова

Микола Грушко