



У К Р А Ї Н А
ЛИПОВЕЦЬКА МІСЬКА РАДА
ЛИПОВЕЦЬКОГО РАЙОНУ ВІННИЦЬКОЇ ОБЛАСТІ

22500, м. Липовець, вул. Липківського, 30 ☎ 2-34-50, 2-19-66; E-mail: lipovecmmr@yandex.ua

Проект РІШЕННЯ № 455

Від 22 червня 2018 року

46 сесія 7 скликання

Про внесення змін до рішення 39 сесії міської ради 7 скликання від 22.12.2017 року № 365 «Про затвердження міського бюджету на 2018 рік»

Відповідно до пункту 23 частини 1 статті 26 Закону України «Про місцеве самоврядування в Україні», пунктів 7,8 статті 23 та статті 78, статті 91 Бюджетного кодексу України, за погодженням із постійною комісією з питань соціально-економічного розвитку, бюджету та залучення інвестицій, міська рада

в и р і ш и л а :

1. Внести до рішення 39 сесії 7 скликання міської ради від 22.12.2017 року № 365 «Про затвердження міського бюджету на 2018 рік» наступні зміни:

1.1. Збільшити обсяг доходів загального фонду міського бюджету на **32932,00 грн.** в т.ч.:

- 7640,00 грн.** по коду **18011000** «Транспортний податок з фізичних осіб»
- 17000,00 грн.** по коду **21081500** «Адміністративні штрафи та штрафні санкції за порушення законодавства у сфері виробництва та обігу алкогольних напоїв та тютюнових виробів»
- 3825,00 грн.** по коду **22090400** «Державне мито, пов'язане з видачею та оформленням закордонних паспортів (посвідок) та паспортів громадян України»
- 3825,00 грн.** по коду **22090400** «Державне мито, пов'язане з видачею та оформленням закордонних паспортів (посвідок) та паспортів громадян України»
- 4467,00 грн.** по коду **24060300** «Інші надходження»

(додаток 1).

1.2. Збільшити обсяг видатків загального фонду міського бюджету на **32932,00 грн.** в т.ч.:

- 13000,00 грн.** на КТПКВКМБ **0111010** «Надання дошкільної освіти»
КЕКВ 2210 «Предмети, матеріали, обладнання та інвентар» для придбання ОСБ-плит на ремонт підлоги групи ДНЗ №2.
- 4000,00 грн.** на КТПКВКМБ **0119770** «Інші субвенції з місцевого бюджету»
КЕКВ 2620 «Поточні трансферти органам державного управління інших рівнів» для придбання будівельних матеріалів на поточний ремонт Липовецької ЗОШ – I-III ступенів №3
- 7500,00 грн.** на КТПКВКМБ **0117130** «Здійснення заходів із землеустрою»
КЕКВ 2240 «Оплата послуг (крім комунальних)» для Розроблення технічної документації на території м.Липовець по вул.Липова,31
- 8432,00 грн.** на КТПКВКМБ **0116013** «Організація благоустрою населених пунктів»
КЕКВ 2610 «Субсидії та поточні трансферти підприємствам (установам, організаціям)»

для придбання LEDпроекторів 3 шт.-3600.00грн.,
світильників садово-паркових 8 шт.-3880,00грн.

1.3. Збільшити обсяг видатків загального фонду міського бюджету на **63929,00 грн.** за рахунок вільного залишку на початок року і направити дані кошти на КТПКВКМБ 0116030 «Організація благоустрою населених пунктів» КЕКВ 2610 «Субсидії та поточні трансферти підприємствам (установам, організаціям)»

для придбання LED ламп 40 шт-7384,00грн., та матеріалів для освітлення по ву.Докучаєва-Фрунзе в м.Липовець-56545,00грн.

(додаток 2,3,5).

1.4. Зменшити обсяг видатків спеціального фонду міського бюджету на **197045,00 грн.** по КТПКВКМБ 0117330 «Будівництво інших об'єктів соціальної і виробничої інфраструктури комунальної власності»

КЕКВ 3210 «Капітальні трансферти підприємствам (установам, організаціям)» по об'єкту «Реконструкція очисних споруд системи централізованого водовідведення в м.Липовець» (додаток 3,4,5).

1.5. Збільшити обсяг видатків спеціального фонду міського бюджету на **186045,00 грн.** по КТПКВКМБ 0116013 «Забезпечення діяльності водопровідно-каналізаційного господарства»

КЕКВ 3210 «Капітальні трансферти підприємствам (установам, організаціям)» КП «Липовецьводоканал» (на придбання занурювального двигуна-6168,00грн., та на модернізацію установки по очищенню води – 179877,00грн) (додаток 3,4,5).

1.6. Збільшити обсяг видатків спеціального фонду міського бюджету на **11000,00 грн.** по КТПКВКМБ 0117461 «Утримання та розвиток автомобільних доріг та дорожньої інфраструктури за рахунок коштів місцевого бюджету»

КЕКВ 3210 «Капітальні трансферти підприємствам (установам, організаціям)» КП «Комунсервіс» (на перерахунок ПҚД на капітальний ремонт покриття дороги вулиць Шевченка, Ілліча, Суворова) (додаток 3,4,5).

1.7. Збільшити обсяг видатків спеціального фонду міського бюджету за рахунок вільного залишку бюджету розвитку на початок року в сумі **20425,00грн.** по КТПКВКМБ 0110150 «Організаційне, інформаційно-аналітичне та матеріально-технічне забезпечення діяльності обласної ради, районної ради, районної у місті ради (у разі її створення), міської, селищної, сільської рад»

КЕКВ 3132 «Капітальний ремонт інших об'єктів» Капітальний ремонт будівлі Липовецької міської ради (заміна віконних та дверних блоків) (додаток 2, 3,4,5).

2. Фінансово-господарському відділу виконавчого комітету міської ради (Баранчук Л.І.) внести зміни до бюджетного розпису міської ради згідно з пунктами даного рішення.

3. Контроль за виконанням рішення покласти на постійну комісію з питань соціально - економічного розвитку, бюджету та залучення інвестицій (Ревацька Л. М.)

МІСЬКИЙ ГОЛОВА

МИКОЛА ГРУШКО

Заст. міського голови
Заст. міського голови
Секретар міської ради
Зав. відділом правової та
кадрової роботи
Виконавець

Кропивницький С. С.
Карбівська Н.В.
Лебідь А.М.
Назаренко О.О.
Баранчук Л.І.



У К Р А Ї Н А

ЛИПОВЕЦЬКА МІСЬКА РАДА
ЛИПОВЕЦЬКОГО РАЙОНУ ВІННИЦЬКОЇ ОБЛАСТІ

22500, м. Липовець, вул. Василя Липківського, 30 ☎ 2-34-50, 2-19-66; E-mail: lypovetsmr@gmail.com

ПРОЕКТ РІШЕННЯ № 4 5 6

Від 22 червня 2018 року

46 сесія 7 скликання

**Про внесення змін до Програми
соціально-економічного розвитку
м. Липовець на 2018 р.**

Відповідно до ст. 25- 26 Закону України «Про місцеве самоврядування в Україні», у зв'язку з необхідністю коригування видатків міського бюджету, заслухавши інформацію з даного питання заступника міського голови Кропивницького С. С. міська рада

В И Р І Ш И Л А :

1. Внести зміни до п.1.2; 1.13; 1.17; 1.18; 3.2; 7.3 Основних заходів «Програми соціально-економічного розвитку м. Липовець на 2018р.» виклавши їх у наступній редакції:

№ з/п	Назва заходів, програм і проектів	Відповідальні за виконання	Термін виконання	Обсяг фінансування, тис. грн..	Джерело фінансування
1	2	3	4	5	6
1. Житлово-комунальне господарство					
1.2	Благоустрій міста	КП «Комунсервіс»	Протягом 2018 року	2895,611 (+72,361)	Загальний фонд
1.13	Реконструкція очисних споруд системи централізованого водовідведення в м. Липовець	Виконавчий комітет	Протягом 2018 року	5.705 (-197,045) 494,295	Бюджет розвитку Понад-Планові
1.17	Забезпечення функціонування водопровідно-каналізаційного господарства	Виконавчий комітет	Протягом 2018 року	204,2 461,138 (+186,045)	Загальний фонд Бюджет розвитку

1.18	Капітальний ремонт будівлі Липовецької міської ради (заміна віконних та дверних блоків).	Виконавчий комітет	Протягом 2018 року	70,0 20,425 (+20,425)	Бюджет розвитку Вільний залишок
3. Освіта					
3.2	Фінансування дошкільних закладів освіти м. Липовець	Виконавчий комітет	Протягом 2018 року	1108,945 (+13,0)	Загальний. Фонд

2. Доповнити Основні заходи «Програми соціально-економічного розвитку м. Липовець на 2018 р.» пунктом наступного змісту:

№ з/п	Назва заходів, програм і проектів	Відповідальні за виконання	Термін виконання	Обсяг фінансування, тис. грн...	Джерело фінансування
1	2	3	4	5	6
1. Житлово-комунальне господарство					
1.26	Капітальний ремонт покриття дороги вулиць Шевченка, Ілліча, Суворова в м.Липовець (перерахунок ПКД).	Виконавчий комітет	Протягом 2018 року	11,0	Бюджет розвитку
7. Різне					
7.3	Інші видатки	Виконавчий комітет	Протягом 2018 року	107,5	Загальний фонд
	в т. ч. здійснення заходів із землеустрою	Виконавчий комітет	Протягом 2018 року	7,5	Загальний фонд

3. Контроль за виконанням цього рішення доручити постійній комісії з питань соціально-економічного розвитку, бюджету та залучення інвестицій (Ревацька Л. М.), а організацію його виконання – заступнику міського голови з питань діяльності виконавчих органів ради Кропивницькому С.С.

МІСЬКИЙ ГОЛОВА


МИКОЛА ГРУШКО

В.о.зав. фін.-госп. відділом
Зав. відділом правової та
кадрової роботи
Виконавець

Баранчук Л.І.
Назаренко О.О.
Кропивницький С.С.



У К Р А Ї Н А
ЛИПОВЕЦЬКА МІСЬКА РАДА
ЛИПОВЕЦЬКОГО РАЙОНУ ВІННИЦЬКОЇ ОБЛАСТІ

22500, м. Липовець, вул. Василя Липківського, 30  2-34-50, 2-19-66; E-mail: lypovetsmr@gmail.com

проект РІШЕННЯ №

Від 22 червня 2018 року
Про внесення змін до рішення
міської ради 40 сесії 6 скликання
№ 447 від 12.12.2012 року

46 сесія 7 скликання

З метою забезпечення відповідних умов для духовного, естетичного виховання та розвитку творчих здібностей і талантів мешканців м. Липовець, відповідно до Закону України «Про культуру», постанови Кабінету Міністрів України від 12.11.1998 року № 1775 «Про нормативи забезпечення населення клубними закладами», постанови Кабінету Міністрів України від 24.10.2012 року № 984 «Про затвердження Порядку формування базової мережі закладів культури», Закону України «Про державну реєстрацію юридичних осіб, фізичних осіб - підприємців та громадських формувань», статей 56-58, 62, 65, 78 Господарського кодексу України, ст. 80-83, 87-96 Цивільного кодексу України, керуючись ст. 26, ч. 1 ст. 59, ст. 60 Закону України «Про місцеве самоврядування в Україні», міська рада:

ВИРІШИЛА:

Рішення міської ради 40 сесії 6 скликання № 447 від 12.12.2012 року викласти у новій редакції:

«1. Створити комунальну установу “Липовецький міський клуб” Липовецької міської ради.

2. Затвердити Статут комунальної установи “Липовецький міський клуб” Липовецької міської ради, що додається.

3. Призначити завідувачем комунальної установи “Липовецький міський клуб” Липовецької міської ради Абрамович Віру Віталіївну.

4. Голові міської ради укласти контракт із Абрамович В. В. строком на 3 роки.

5. Уповноважити Абрамович В. В (інформація з обмеженим доступом) провести всі необхідні дії по реєстрації комунальної установи “Липовецький міський клуб” Липовецької міської ради.

6. Доручити заступнику міського голови з питань діяльності виконавчих органів ради Карбівській Н.В. направити копію даного рішення у відділ культури та туризму Липовецької районної державної адміністрації у Вінницькій області в 10-денний термін з моменту прийняття даного рішення».

7. Контроль за виконанням даного рішення покласти на голову постійної комісії з питань соціально-економічного розвитку, бюджету та залучення

інвестицій (Ревацька Л.М.), а організацію його виконання – заступнику міського голови з питань діяльності виконавчих органів ради Карбівську Н.В.

МІСЬКИЙ ГОЛОВА

ГРУШКО М.Т.

Секретар міської ради
Зав. відділу правової та кадрової роботи
Заступник міського голови

Лебідь А.М.
Назаренко О.О.
Карбівська Н.В.

Додаток
до рішення
липовецької міської ради
від _____ № _____

ЗАТВЕРДЖЕНО:

Рішенням ___ сесії
Липовецької
міської ради ___ скликання
№ ___ від _____

СТАТУТ

“Липовецький міський клуб”

Липовецької міської ради

**Липовець
2018 рік**

1. ЗАГАЛЬНІ ПОЛОЖЕННЯ

1.1. Липовецький міський клуб Липовецької міської ради (далі – скорочена назва «МК») – є неприбутковим закладом культури який належить до комунальної власності територіальної громади міста Липовець, діяльність якого спрямована на створення, збереження, розповсюдження та популяризацію культурних надбань та створення сприятливих умов для організації відпочинку та дозвілля громадян.

Засновником МК є Липовецька міська рада, майно Клубу є власністю територіальної громади м. Липовець і закріплюється за Клубом на праві оперативного управління.

1.2. «МК» є бюджетною установою, який в своїй діяльності керується Конституцією України, основами законодавства України про культуру, Законами України «Про культуру», «Про місцеве самоврядування в Україні», рішенням органів місцевого самоврядування, наказами Міністерства культури і туризму України, цим Статутом та іншими нормативно-правовими актами, що регулюють діяльність у галузі культури.

1.3. **Пріоритетним напрямком роботи «МК»** - збереження, розвиток і популяризація надбань української культури та національної культурної спадщини а також забезпечення організації культурного дозвілля громадян.

1.4. Головні функції «МК»:

- культурно-творча;
- культурно-виховна;
- пізнавальна;
- розважальна та методична робота.

1.5. Головні завдання «МК»:

- розвиток аматорського мистецтва, самодіяльної народної творчості, осередків народних художніх промислів, розкриття творчих здібностей і обдаровань людей;
- збереження, відродження та розвиток української культури, а також культур інших національних груп, що проживають на території міста, зміцнення міжнаціонального співробітництва у сфері художньої самодіяльності та культурно-масової роботи;
- створення та організація діяльності творчих колективів, гуртків, студій, любительських об'єднань та клубів за інтересами, інших клубних формувань;
- підтримка соціально важливих культурно-творчих, пізнавально-розважальних, художньо-естетичних ініціатив;
- впровадження інноваційних форм організації дозвілля відповідно до потреб населення;
- надання інформаційних та методичних послуг і консультацій культурно-дозвільним та іншим закладам в організації змістовного відпочинку.

1.6. **Головна мета діяльності «МК»** – задоволення культурних потреб громадян у розвитку народної традиційної культури, організації дозвілля, підтримка художньої творчості, іншої самодіяльної творчої ініціативи.

1.7. Головними видами діяльності «МК» є:

- створення та організація діяльності творчих колективів, гуртків, студій, любительських об'єднань. Клубів за інтересами та інших клубних формувань;

- організація та проведення фестивалів, оглядів, конкурсів, виставок та інших форм показу результатів творчої діяльності клубних формувань.
- проведення концертів, вистав інших театральних-видовищних заходів, у тому числі за участю професійних творчих колективів та окремих виконавців.
- проведення масових театралізованих свят, народних гулянь, обрядів, ритуалів, відповідно до місцевих звичаїв і традицій.
- організація дозвілля різновікових груп населення, у тому числі проведення вечорів відпочинку, дискотек, балів, карнавалів, дитячих ранків та інших розважальних програм.

2. ОРГАНІЗАЦІЙНО-ПРАВОВІ ЗАСАДИ ДІЯЛЬНОСТІ МІСЬКОГО КЛУБУ

- 2.1. Липовецький міський клуб засновується на підставі рішення Липовецької міської ради і належить до комунальної власності територіальної громади міста.
- 2.2. «МК» є юридичною особою, зі своїм найменуванням, печаткою та іншими реквізитами. Юридична адреса міського клубу: 22500 Вінницька обл., Липовецький район, м. Липовець, вул. А.Ковбасюка, 3.
- 2.3. Міський клуб може створювати культурно-дозвільні клубні формування (гуртки, студії, об'єднання).
- 2.4. Засновник здійснює фінансування культурного закладу, його матеріально-технічне забезпечення, надає необхідні будівлі з обладнанням і матеріалами, організовує будівництво і ремонт приміщень та господарське обслуговування.

3. СТРУКТУРА ТА ОСНОВНІ ПРИНЦИПИ ДІЯЛЬНОСТІ МІСЬКОГО КЛУБУ

- 3.1. Структура та штатний розпис Липовецького міського клубу затверджується сесією міської ради.
- 3.2. Основними принципами діяльності є: культурно-освітня, виховна, організаційно-масова, дозвільна робота здійснюється диференційовано з використанням різних організаційних форм роботи:
 - гурткової діяльності, індивідуальних занять, конкурсів, оглядів, концертів, фестивалів та інших форм, передбачених цим Статутом.
- 3.3. «МК» може організовувати роботу клубних формувань, творчих об'єднань у приміщеннях інших закладів та установ відповідно до укладених угод.
- 3.4. «МК» може залучати до участі в організаційно-масових заходах дошкільні, позашкільні, загальноосвітні, та інші навчальні заклади, а також інші установи та організації незалежно від форми власності та відомчого підпорядкування.

4. УПРАВЛІННЯ МІСЬКИМ КЛУБОМ

- 4.1. Липовецький «МК» у своїй діяльності підпорядкований міській раді.
- 4.2. Кількість штатних одиниць клубу затверджується сесією Липовецької міської ради.

4.3. Керівництво «МК» здійснює завідувач, який призначається міським головою. Завідувач безпосередньо підпорядкований міському голові, заступникам міського голови та секретарю виконавчого комітету міської ради.

4.4. Художній керівник, інші працівники «МК» призначаються на посади і звільняються відповідно до законодавства України завідувачем МК.

4.5. Завідувач «МК»:

- здійснює керівництво колективом, закладом, забезпечує добір і розстановку кадрів, створює належні умови для підвищення їх фахового рівня, затверджує та погоджує структуру, формує штатний розпис МК.

- забезпечує контроль за виконанням планів, програм, культурно-розважальних заходів, організаційно-масової та організаційно-методичної роботи міського клубу, його структурних підрозділів та клубних формувань, створює необхідні умови для розвитку народної творчості, культурно-дозвільної діяльності відповідно до запитів населення;

- розпоряджається в межах повноважень та в установленому порядку майном і коштами «МК» .

- застосовує засоби заохочення та дисциплінарного стягнення до працівників «МК» відповідно до законодавства України;

- затверджує посадові обов'язки працівників.

- представляє «МК» в усіх органах, підприємствах, установах та організаціях і відповідає перед засновником за результати діяльності закладу.

5. ФІНАНСОВО-ГОСПОДАРСЬКА ДІЯЛЬНІСТЬ «МК»

5.1. Фінансово-господарська діяльність «МК» здійснюється відповідно до законодавства України та цього Статуту.

5.2. Фінансування «МК» здійснюється за рахунок коштів міського бюджету, додаткових джерел фінансування та інших надходжень не заборонених чинним законодавством.

5.3. За рішенням засновника закладу бухгалтерський облік здійснюється фінансово-господарським відділом апарату виконавчого комітету міської ради.

5.4. Порядок ведення діловодства і бухгалтерського обліку в «МК» визначається Законодавством, нормативно-правовими актами Міністерства культури та інших центральних органів виконавчої влади, яким підпорядковується «МК».

5.5. Додатковими джерелами формування коштів «МК» є:

- добровільні грошові внески, матеріальні цінності підприємств, установ, організацій та окремих громадян.

5.6. Кошти, отримані закладом з додаткових джерел фінансування використовуються для провадження діяльності, передбаченої Статутом.

5.7 Матеріально-технічна база «МК» включає приміщення, споруди, обладнання, засоби зв'язку, рухоме і нерухоме майно, що перебуває у його користуванні.

5.8. Приміщення «МК» перебуває на балансі Липовецької міської ради.

6. КОНТРОЛЬ ЗА ДІЯЛЬНІСТЮ ЗАКЛАДУ

6.1. Зміст, форма та періодичність контролю, не пов'язаного з професійною діяльністю закладу: інвентаризація, відпрацювання робочого часу, правильність обліку, дотримання фінансової дисципліни, здійснюються виконавчим комітетом Липовецької міської ради.

7. ПРИПИНЕННЯ ДІЯЛЬНОСТІ ЗАКЛАДУ

7.1. Припинення діяльності міського клубу та його закриття здійснюється:
- за рішенням засновника;
- за рішенням суду, якщо діяльність закладу суперечить чинному законодавству, меті його створення та Статуту;
- у зв'язку з ліквідацією органу - засновника.

7.2. Рішення про припинення діяльності або закриття закладу затверджується органами виконавчої влади та місцевого самоврядування.

8. ВНЕСЕННЯ ЗМІН ТА ДОПОВНЕНЬ ДО СТАТУТУ

8.1. До цього статуту можуть вноситись зміни та доповнення шляхом викладення його в новій редакції або у вигляді додатків, які повинні пройти державну реєстрацію.

8.2. Відносно положень, не врегульованих цим статутом, застосовується чинне законодавство України.



У К Р А Ї Н А
ЛИПОВЕЦЬКА МІСЬКА РАДА
ЛИПОВЕЦЬКОГО РАЙОНУ ВІННИЦЬКОЇ ОБЛАСТІ

22500, м. Липовець, вул. Василя Липківського, 30 ☎ 2-34-50, 2-19-66; E-mail: lypovetsmr@gmail.com

проект РІШЕННЯ №

Від 22 червня 2018 року

46 сесія 7 скликання

**Про передачу в оренду
нежитлової будівлі котельні**

З метою належного та раціонального використання об'єкта нерухомого майна комунальної власності, керуючись Законом України «Про оренду державного та комунального майна», ст. 26, ч. 5 ст. 60 Закону України «Про місцеве самоврядування в Україні», ст. 759-786, ст. 793-797 Цивільного кодексу України, п. 6.10. Положення про порядок передачі в оренду комунального майна, що перебуває у власності територіальної громади міста Липовець, п. 2.5, п. 5.5, п. 5.9, п. 5.15, Порядку проведення конкурсу на право оренди комунального майна територіальної громади міста Липовець, Методикою розрахунку орендної плати за майно, що знаходиться в комунальній власності територіальної громади м. Липовець та пропорції її розподілу, затверджених рішенням Липовецької міської ради 42 сесії 6 скликання від 24.12.2012 р. №458, а також на підставі рішення Липовецької міської ради 42 сесії 7 скликання від 12.03.2018 р. №416 «Про затвердження висновків суб'єктів оціночної діяльності про вартість об'єктів незалежної оцінки для розрахунку орендної плати та страхування об'єктів оренди» міська рада

В И Р І Ш И Л А:

1. Передати в оренду нерухоме майно комунальної власності площею 112,4 м², що є нежитловою будівлею котельні (літ.А), яка розташована за адресою: м. Липовець вул. 40 років Перемоги, 5б, ФОП Шевчук Олені Юріївні (адреса проживання: інформація з обмеженим доступом), строком на 2 роки 11 місяців.

2. Розмір орендної плати за базовий місяць оренди становить 1855 грн. 72 коп. і визначений відповідно до Методики розрахунку орендної плати за майно, що знаходиться в комунальній власності територіальної громади м. Липовець, затвердженої рішенням Липовецької міської ради 42 сесії 6 скликання від 24.12.2012 р. №458, виходячи з 15% орендної ставки від вартості незалежної оцінки об'єкта. Розмір орендної плати за кожний наступний місяць визначається шляхом коригування розміру місячної орендної плати за попередній місяць на індекс інфляції за поточний місяць.

3. Доручити спеціалісту відділу правової та кадрової роботи виконавчого комітету, протягом трьох робочих днів після дати рішення сесії, направити ФОП Шевчук Олені Юріївні проект договору оренди індивідуально визначеного майна, що належить до комунальної власності територіальної громади м. Липовець.

4. Доручити міському голові підписати, узгоджений між сторонами, договір оренди.

5. Контроль за виконанням рішення покласти на постійну комісію з питань соціально-економічного розвитку, бюджету та залучення соціальних інвестицій (Ревацька Л.М.).

МІСЬКИЙ ГОЛОВА

Секретар міської ради
Зав. відділом правової та
кадрової роботи
Провідний спеціаліст відділу
правової та кадрової роботи

Лебідь А.М.
Назаренко О.О.
Рудик В.Ю.

МИКОЛА ГРУШКО



У К Р А Ї Н А
ЛИПОВЕЦЬКА МІСЬКА РАДА
ЛИПОВЕЦЬКОГО РАЙОНУ ВІННИЦЬКОЇ ОБЛАСТІ

22500, м. Липовець, вул. Василя Липківського, 30 ☎ 2-34-50, 2-19-66; E-mail: lypovetsmr@gmail.com

проект РІШЕННЯ №

Від 22 червня 2018 року
Про передачу в оренду
без проведення конкурсу
комунального майна

46 сесія 7 скликання

Розглянувши клопотання головного лікаря комунального закладу «Центр первинної медико-санітарної допомоги» Липовецької районної ради Вінницької області щодо передачі комунального майна в оренду, шляхом заключення договору оренди об'єкта нерухомого майна комунальної власності з метою надання первинної медичної допомоги населенню, керуючись статтями 142, 143 Конституції України, статтями 759-786 Цивільного кодексу України, статтею 26, частини п'ятої статті 60 Закону України «Про місцеве самоврядування в Україні», статтями 5, 9 Закону України «Про оренду державного та комунального майна», пунктом 6.13 Положення про порядок передачі в оренду комунального майна, що перебуває у власності територіальної громади міста Липовець, пунктом 12 Методикою розрахунку орендної плати за майно, що знаходиться в комунальній власності територіальної громади міста Липовець та пропозиції її розподілу, що затверджені рішенням Липовецької міської ради 42 сесії 6 скликання №342 від 24.12.2012 року, з метою належного та раціонального використання об'єкта нерухомого майна комунальної власності, Липовецька міська рада

В И Р І Ш И Л А:

1. Передати в оренду без проведення конкурсу нерухоме майно комунальної власності, частину будівлі школи, яка розташована за адресою: м. Липовець, вул. А. Ковбасюка 5, а саме: приміщення першого поверху АІ 3-1 (тамбур) - площею 1,4 м², АІ 3-2 (маніпуляційна) - площею 4,8 м², АІ 3-3 (коридор) - площею 3,4 м², АІ 3-4 (санвузол) - площею 3,2 м², АІ 3-5 (кімната прийому) - площею 19,7 м², що в сумі становить площу 32,5 м², комунальному закладу «Центр первинної медико-санітарної допомоги» Липовецької районної ради Вінницької області (місцезнаходження: м. Липовець, вул. Пирогова, 9, код ЗКПО37336813, головний лікар В.М.Бондар), з метою розміщення Кам'янецького ФПУ для надання первинної медичної допомоги населенню, строком на 2 роки 11 місяців (два роки одинадцять місяців), встановивши орендну плату 1 (одну) гривню на рік.
2. Доручити міському голові підписати договір оренди нерухомого майна.
3. Контроль за виконанням рішення покласти на постійну комісію з питань соціально-економічного розвитку, бюджету та залучення соціальних інвестицій (Ревацька Л.М.).

МІСЬКИЙ ГОЛОВА

Секретар міської ради
Зав. відділом правової та
кадрової роботи
Провідний спеціаліст відділу
правової та кадрової роботи

Лебідь А.М.
Назаренко О.О.
Рудик В.Ю.

МИКОЛА ГРУШКО



У К Р А Ї Н А

ЛИПОВЕЦЬКА МІСЬКА РАДА
ЛИПОВЕЦЬКОГО РАЙОНУ ВІННИЦЬКОЇ ОБЛАСТІ

22500, м. Липовець, вул. Василя Липківського, 30 ☎ 2-34-50, 2-19-66; E-mail: lypovetsmr@gmail.com

проект РІШЕННЯ №

Від 22 червня 2018 року

46 сесія 7 скликання

**Про припинення права користування
земельними ділянками**

Керуючись статтями 12, 140, п.а ч.1 ст. 141 Земельного кодексу України, статтею 26 Закону України «Про місцеве самоврядування в Україні», міська рада

В И Р І Ш И Л А :

1. Припинити право користування земельними ділянками згідно поданих заяв наступним громадянам:

1.1. Рибак Олені Григорівні (інформація з обмеженим доступом) - площею 0,1500 га, яка була надана для ведення особистого селянського господарства. Земельна ділянка розташована м. Липовець, поле № 4, Гайсин.

1.2. 1.2. Бондарчуку Дмитру Леонідовичу (інформація з обмеженим доступом) - площею 0,1500 га, з них 0,1000 га для будівництва та обслуговування житлових будинків, господарських будівель і споруд та 0,0500 га для ведення особистого селянського господарства, яка була надана Липовецькою міською радою 61 сесією 6 скликання від 21.03.2014 року, рішення № 699. Земельна ділянка розташована м. Липовець, вул. Ватутіна, 25.

2. Припинення права користування земельною ділянкою згідно із свідоцтвом про смерть:

2.1. Лейбуку Анатолію Івановичу (інформація з обмеженим доступом) - площею 0,1000 га для ведення особистого селянського господарства. Земельна ділянка розташована м. Липовець, поле №2 Гайсин, згідно із свідоцтвом про смерть серія І – АМ № 357799 від 02.09.2016 р.

3. Вилучені земельні ділянки занести до складу земель резервних територій міста Липовець.

МІСЬКИЙ ГОЛОВА

МИКОЛА ГРУШКО



У К Р А Ї Н А

ЛИПОВЕЦЬКА МІСЬКА РАДА
ЛИПОВЕЦЬКОГО РАЙОНУ ВІННИЦЬКОЇ ОБЛАСТІ

22500, м. Липовець, вул. Василя Липківського, 30 ☎ 2-34-50, 2-19-66; E-mail: lypovetsmr@gmail.com

ПРОЕКТ РІШЕННЯ №

Від червня 2018 року

сесія 7 скликання

**Про розгляд клопотання СТОВ «Дружба»
щодо надання дозволу на розробку
проекту землеустрою щодо відведення
земельної ділянки на умовах оренди та
затвердження технічної документації із
землеустрою щодо встановлення меж
земельної ділянки**

Розглянувши клопотання СТОВ «Дружба» про затвердження технічної документації із землеустрою щодо встановлення меж земельної ділянки в натурі та надання дозволу на розробку проекту землеустрою щодо відведення земельної ділянки на умовах оренди площею 3,2893 га, що розташована за адресою: м. Липовець, вул. Липова, 31 (колишня вул. Чкалова) кадастровий номер 0522210100:01:001:2433, керуючись статтями 12, 79¹, 120, 122, 123 Земельного кодексу України, статтями 25, 26, 55 Закону України «Про землеустрій», Законом України «Про Державний земельний кадастр», рішенням 24 сесії Липовецької міської ради 6 скликання від 12.01.2012 року № 259 «Про затвердження технічної документації щодо встановлення меж земельної ділянки та надання дозволу на виготовлення проекту землеустрою щодо відведення земельної ділянки на умовах оренди», пунктом 34 частини 1 статті 26 Закону України «Про місцеве самоврядування в Україні», міська рада

В И Р І Ш И Л А :

1. Відмовити Сільськогосподарському товариству з обмеженою відповідальністю «Дружба» (вул. Першого Травня, 6 с. Ульянівка, Липовецький район, Вінницька обл., 22540 код 30803655) у:

1.1. затвердженні технічної документації із землеустрою щодо встановлення меж земельної ділянки в натурі площею 3,2893 га, що розташована за адресою: м. Липовець, вул. Липова, 31 (колишня вул. Чкалова).

1.2. наданні дозволу на розробку проекту землеустрою щодо відведення земельної ділянки на умовах оренди площею 3,2893 га, що розташована за адресою: м. Липовець, вул. Липова, 31 (колишня вул. Чкалова) кадастровий номер 0522210100:01:001:2433.

2. Роз'яснити заявнику, що:

2.1. Конституційний суд України у своєму рішенні у справі про скасування актів органів місцевого самоврядування від 16.04.2009 року № 7-рп/2009⁵ надав роз'яснення, що до ненормативних актів (рішення) відносяться акти, що: передбачають конкретні приписи, звернені до окремого суб'єкта чи юридичної особи, застосовуються одноразово, після реалізації вичерпують свою дію. Пунктом 1 рішення 24 сесії Липовецької міської ради 6 скликання від 12.01.2012 року №259 «Про затвердження технічної документації щодо

встановлення меж земельної ділянки та надання дозволу на виготовлення проекту землеустрою щодо відведення земельної ділянки на умовах оренди» СТОВ «Дружба» затверджено технічну документацію із землеустрою щодо встановлення меж земельної ділянки площею 3,2893 га в натурі по вул. Чкалова, 31 у м. Липовець на підставі права власності на об'єкти нерухомого майна від 11 вересня 2006 року за № 65.

2.2. Відповідно до ч. 4 ст. 79¹ Земельного кодексу України земельна ділянка вважається сформованою з моменту присвоєння їй кадастрового номера.

Відповідно до ст. 123 Земельного кодексу України рішення органів місцевого самоврядування приймається на підставі проектів землеустрою щодо відведення земельних ділянок у разі: надання земельної ділянки із зміною її цільового призначення; формування нової земельної ділянки (крім поділу та об'єднання).

Надання у користування земельної ділянки, зареєстрованої в Державному земельному кадастрі відповідно до Закону України "Про Державний земельний кадастр", право власності на яку зареєстровано у Державному реєстрі речових прав на нерухоме майно, без зміни її меж та цільового призначення здійснюється без складення документації із землеустрою.

Згідно з Витягом з Державного земельного кадастру про земельну ділянку (номер НВ-0500257422013) від 10.04.2013 року земельна ділянка площею 3,2893 га, яка розташована за адресою м. Липовець, вул. Липова, 31 (колишня вул. Чкалова), кадастровий номер 0522210100:01:001:2433, зареєстрована 10.04.2013 року.

Згідно з Витягом з Державного реєстру речових прав на нерухоме майно про реєстрацію права власності, індексний номер 108346498, від 20.12.2017 року за Липовецькою територіальною громадою м. Липовець в особі Липовецької міської ради зареєструвала право комунальної власності на земельну ділянку площею 3,2893 га, яка розташована за адресою м. Липовець, вул. Липова, 31 (колишня вул. Чкалова), кадастровий номер 0522210100:01:001:2433.

2.3. Технічна документація із землеустрою щодо встановлення меж земельної ділянки в натурі (на місцевості) за адресою: Вінницька обл., м. Липовець, вул. Чкалова, 31 на підставі права власності на об'єкти нерухомого майна не відповідає статті 55 Закону України «Про землеустрій».

3. Контроль за виконанням даного рішення покласти на постійну комісію з питань архітектури, будівництва та регулювання земельних відносин (Кицюк П.Д.).

МІСЬКИЙ ГОЛОВА

МИКОЛА ГРУШКО



У К Р А Ї Н А

ЛИПОВЕЦЬКА МІСЬКА РАДА
ЛИПОВЕЦЬКОГО РАЙОНУ ВІННИЦЬКОЇ ОБЛАСТІ

22500, м. Липовець, вул. Василя Липківського, 30 ☎ 2-34-50, 2-19-66; E-mail: lypovetsmr@gmail.com

проект РІШЕННЯ №

Від 22 червня 2018 року

46 сесія 7 скликання

Про надання дозволу на розроблення технічної документації із землеустрою щодо встановлення меж земельної ділянки в натурі (на місцевості) із земель комунальної власності

безкоштовно у приватну власність

Розглянувши заяви громадян про надання дозволу на розроблення технічної документації із землеустрою щодо встановлення меж земельної ділянки в натурі (на місцевості) з послідуочим оформленням права власності на земельні ділянки для будівництва та обслуговування житлових будинків, господарських будівель і споруд, для будівництва індивідуальних гаражів та для ведення особистого селянського господарства, керуючись статтями 12, 81, 116, 118, 120, 121, 122, 123 Земельного кодексу України, ст. 22, 25, 55 Закону України «Про землеустрій», Прикінцевими та перехідними положеннями Закону України «Про Державний земельний кадастр», п. 34 ст. 26, ст. 59 Закону України «Про місцеве самоврядування в Україні», міська рада

В И Р І Ш И Л А :

- Надати дозвіл на розроблення технічної документації із землеустрою щодо встановлення меж земельної ділянки в натурі (на місцевості) із земель комунальної власності безкоштовно у приватну власність, наступним громадянам:

№п/п	Прізвище, ім'я, по батькові, адреса проживання, ідентифікаційний код	Місце розташування земельної ділянки	орієнтовна площа земельної ділянки (га)		
			для будівництва та обсл. ж/б	Для ведення ОСГ орієнтовною площею	Гаражне будівництво
1.	Щавінському Константину Станіславовичу (інформація з обмеженим доступом)	провул. Коцюбинського, 2	0,1000	0,0500	под.
2.	Козаченку Василю Гавриловичу (інформація з обмеженим доступом)	вул. В. Чорновола, 26	0,1000	0,0500	-
3.	Цибровському Василю Васильовичу (інформація з обмеженим доступом)	вул. Затишна, 4	0,1000	0,2000	-
4.	Слушній Марії Леонтіївні (інформація з обмеженим доступом)	вул. Чернишевського, 7	0,0700	-	-
5.	Свінцицькій Олені Михайлівні (інформація з обмеженим доступом)	вул. Ватутіна, 25	0,1000	0,0500	-
6.	Перебейносу Івану Васильовичу (інформація з	вул. Замкова, 16	0,1000	0,0800	-

обмеженим доступом)				
---------------------	--	--	--	--

2. У зв'язку з тим, що на даний час не проведено геодезичної зйомки земельних ділянок, їх загальна площа може бути змінена в більшу або меншу сторону на підставі технічних матеріалів та документів, що підтверджують розмір земельної ділянки.
3. Розроблення технічної документації із землеустрою щодо встановлення меж земельної ділянки в натурі (на місцевості) є ризиком замовника.
4. Спеціалісту відділу правової та кадрової роботи міської ради, внести зміни до земельно-кадастрової документації.


МІСЬКИЙ ГОЛОВА

МИКОЛА ГРУШКО



У К Р А Ї Н А

ЛИПОВЕЦЬКА МІСЬКА РАДА
ЛИПОВЕЦЬКОГО РАЙОНУ ВІННИЦЬКОЇ ОБЛАСТІ

22500, м. Липовець, вул. Василя Липківського, 30  2-34-50, 2-19-66; E-mail: lypovetsmr@gmail.com

проект РІШЕННЯ №

Від червня 2018 року

сесія 7 скликання

Про надання дозволу на розроблення технічної документації із землеустрою щодо встановлення меж земельної ділянки в натурі (на місцевості) із земель комунальної власності в користування на умовах оренди

Розглянувши заяву громадян про надання дозволу на розроблення технічної документації із землеустрою щодо встановлення меж земельної ділянки в натурі (на місцевості) та передачу у користування на умовах оренди, керуючись статтями 12, 93, 123 Земельного кодексу України, статтями 22, 25, 55 Закону України «Про землеустрій», Прикінцевими та перехідними положеннями Закону України «Про Державний земельний кадастр», п. 34 ст. 26, стаття 59 Закону України «Про місцеве самоврядування в Україні», міська рада

В И Р І Ш И Л А :

1. Абрамович Олені Василівні (інформація з обмеженим доступом), Абрамовичу Вадиму Олексійовичу (інформація з обмеженим доступом), Матушак Наталії Олексіївні (інформація з обмеженим доступом) – надати дозвіл на розроблення технічної документації із землеустрою щодо встановлення меж земельної ділянки в натурі (на місцевості) із земель комунальної власності в користування на умовах оренди, на земельну ділянку орієнтовною площею 0,0400 га для будівництва та обслуговування житлового будинку, господарських будівель і споруд. Земельна ділянка розташована в м. Липовець, вул. 1 Травня, 8/3.
2. Зобов'язати заявників в двохмісячний термін з моменту прийняття даного рішення, укласти з відповідними ліцензованими землевлпорядними організаціями, договір на

розроблення відповідної документації із землеустрою. Розроблення документації із землеустрою є ризиком замовників.

3. Розроблену документацію із землеустрою погодити із службами, які здійснюють контроль за охороною та використанням земель та передати на затвердження до Липовецької міської ради.

4. Спеціалісту відділу правової та кадрової роботи виконавчого комітету міської ради внести зміни до земельно-кадастрової документації.

МІСЬКИЙ ГОЛОВА

МИКОЛА ГРУШКО



У К Р А Ї Н А

ЛИПОВЕЦЬКА МІСЬКА РАДА
ЛИПОВЕЦЬКОГО РАЙОНУ ВІННИЦЬКОЇ ОБЛАСТІ

22500, м. Липовець, вул. Василя Липківського, 30 ☎ 2-34-50, 2-19-66; E-mail: lypovetsmr@gmail.com

проект РІШЕННЯ №

Від 22 червня 2018 року

46 сесія 7 скликання

**Про надання дозволу на розроблення проекту
землеустрою щодо відведення земельної ділянки
із зміною цільового призначення
із земель комунальної власності
безкоштовно у приватну власність**

Розглянувши заяву громадянина Ямпільського Івана Миколайовича про надання дозволу на розроблення проекту землеустрою щодо відведення земельної ділянки із зміною цільового призначення земельної ділянки, із земель комунальної власності, та передачу безкоштовно у приватну власність з послідуочим оформленням права власності на земельні ділянки для будівництва та обслуговування житлового будинку господарських будівель та споруд та для ведення особистого селянського господарства, керуючись статтями 12, 20, 81, 116, 118, 120, 121, 122, 123 Земельного кодексу України, ст. 22, 25, 50, 55 Закону України «Про землеустрій», п. 34 ст. 26, ст. 59 Закону України «Про місцеве самоврядування в Україні», міська рада

В И Р І Ш И Л А :

1. Ямпільському Івану Миколайовичу (інформація з обмеженим доступом) – надати дозвіл на розроблення проекту землеустрою щодо відведення із зміною цільового призначення земельної ділянки в м. Липовець, по вул. Чернишевського, 20 у власність із земель комунальної власності «для виробничих потреб» на землі житлової та громадської забудови «02.01-для будівництва та обслуговування житлового будинку господарських будівель та

споруд, площею 0,1000 га та 01.03-для ведення особистого селянського господарства, орієнтовною площею 0,0940 га».

2. Розроблення проекту землеустрою щодо відведення земельної ділянки є ризиком замовника.

3. Спеціалісту відділу правової та кадрової роботи міської ради, внести зміни до земельно-кадастрової документації.

4. Дане рішення дійсне протягом одного року з моменту його прийняття.

МІСЬКИЙ ГОЛОВА

МИКОЛА ГРУШКО



У К Р А Ї Н А

**ЛИПОВЕЦЬКА МІСЬКА РАДА
ЛИПОВЕЦЬКОГО РАЙОНУ ВІННИЦЬКОЇ ОБЛАСТІ**

22500, м. Липовець, вул. Василя Липківського, 30 ☎ 2-34-50, 2-19-66; E-mail: lypovetsmr@gmail.com

проект РІШЕННЯ №

Від 22 червня 2018 року

46 сесія 7 скликання

**Про надання дозволу на розроблення
проекту землеустрою щодо відведення
земельної ділянки в користування
на умовах оренди**

Розглянувши клопотання гр. Порчинського М.П. про надання дозволу на розроблення проекту землеустрою щодо відведення земельної ділянки в користування на умовах оренди, внаслідок переходу права власності на нерухоме майно (будівлі, споруди), керуючись статтями 12, 20, 79-1, 93, 120, 122, 123, 124, частиною 2 статті 134 Земельного кодексу України, статтями 22, 25, 50 Закону України «Про землеустрій», статтею 26 Закону України „Про місцеве самоврядування в Україні”, міська рада

В И Р І Ш И Л А :

1. Порчинському Михайлу Петровичу (інформація з обмеженим доступом) – надати дозвіл на розроблення проекту землеустрою щодо відведення земельної ділянки із зміною цільового призначення із земель комунальної власності «03.07.-для будівництва та обслуговування будівель торгівлі» на землі «03.15.- для будівництва та обслуговування інших будівель громадської забудови» на умовах оренди, для обслуговування об'єктів нерухомого майна, яке належить заявнику згідно договору купівлі-продажу від 24.09.2007 року. Земельна ділянка орієнтовною площею 0,0198 га, комунальної власності, що розташована: м. Липовець, вул. В. Липківського, 55а.

2. Зобов'язати заявника в двохмісячний термін з моменту прийняття даного рішення, укласти з відповідними ліцензованими землевпорядними організаціями, договір на виготовлення проекту землеустрою щодо відведення земельної ділянки.

3. Виготовлення документації із землеустрою є ризиком замовника.

4. Розроблений проект із землеустрою щодо відведення земельної ділянки погодити із службами, які здійснюють контроль за охороною та використанням земель та передати на затвердження до Липовецької міської ради.
5. Дане рішення дійсне протягом одного року з моменту його прийняття.


МІСЬКИЙ ГОЛОВА

МИКОЛА ГРУШКО



У К Р А Ї Н А

ЛИПОВЕЦЬКА МІСЬКА РАДА
ЛИПОВЕЦЬКОГО РАЙОНУ ВІННИЦЬКОЇ ОБЛАСТІ

22500, м. Липовець, вул. Василя Липківського, 30  2-34-50, 2-19-66; E-mail: lypovetsmr@gmail.com

проект РІШЕННЯ №

Від 22 червня 2018 року

46 сесія 7 скликання

**Про надання дозволу на виготовлення
технічної документації із землеустрою
щодо поділу земельної ділянки**

Розглянувши звернення громадян та клопотання виконавчого комітету Липовецької міської ради про надання дозволу на розроблення технічної документації із землеустрою щодо поділу земельних ділянок в м. Липовець, керуючись статтями 25, 56 Закону України «Про землеустрій», ст. 12, 79-1, 120, 122, 123 Земельного Кодексу України, Законом України «Про Державний земельний кадастр», пунктом 34 частини 1 статті 26 Закону України «Про місцеве самоврядування в Україні», міська рада

В И Р І Ш И Л А:

1. Громадянину **Криворучі Олександр Борисовичу** (інформація з обмеженим доступом) - надати дозвіл на розроблення технічної документації із землеустрою щодо поділу земельної ділянки, кадастровий номер 0522210100:01:001:0709, площею 0,0293 га по вул. Шаталова, в м. Липовець.
2. Громадяниці **Іващук Ганні Миколаївні** (інформація з обмеженим доступом) - надати дозвіл на розроблення технічної документації із землеустрою щодо поділу земельної ділянки кадастровий номер 0522210100:01:001:0691, площею 0,0705 га, по вул. Шаталова, 4, в м. Липовець.
3. Громадянці **Лозіцькій Ганні Миколаївні** (інформація з обмеженим доступом) - надати дозвіл на розроблення технічної документації із землеустрою щодо поділу земельної ділянки кадастровий номер 0522210100:01:001:0709, площею 0,0250 га, по вул. Шаталова, 4, в м. Липовець.
4. Виконавчому комітету Липовецької міської ради – надати дозвіл на розроблення технічної документації із землеустрою щодо поділу земельної ділянки, площа 1,5565 га, земельна ділянка кадастровий номер 0522210100:01:001:5085, для розміщення та експлуатації основних, підсобних і допоміжних будівель та споруд підприємств переробної,

машинобудівної та іншої промисловості. Земельна ділянка розташована: м. Липовець, вул. Столярського, 34.

4.1. Зобов'язати виконавчий комітет Липовецької міської ради в двохмісячний термін з моменту прийняття даного рішення, укласти з відповідними ліцензованими землепорядними організаціями, договір на виготовлення технічної документації із землеустрою щодо поділу земельної ділянки.

5. Зобов'язати заявників в двохмісячний термін з моменту прийняття даного рішення, укласти з відповідними ліцензованими землепорядними організаціями, договір на виготовлення проекту землеустрою щодо відведення земельної ділянки. Виготовлення документації із землеустрою є ризиком замовників.

6. Розроблену технічну документацію із землеустрою щодо поділу земельної ділянки погодити із службами, які здійснюють контроль за охороною та використанням земель у встановленому законом порядку та передати на затвердження до Липовецької міської ради.

7. Дане рішення дійсне протягом одного року з моменту його прийняття.

МІСЬКИЙ ГОЛОВА

МИКОЛА ГРУШКО



У К Р А Ї Н А

ЛИПОВЕЦЬКА МІСЬКА РАДА
ЛИПОВЕЦЬКОГО РАЙОНУ ВІННИЦЬКОЇ ОБЛАСТІ

22500, м. Липовець, вул. Василя Липківського, 30 ☎ 2-34-50, 2-19-66; E-mail: lypovetsmr@gmail.com

проект РІШЕННЯ №

Від 22 червня 2018 року

46 сесія 7 скликання

**Про погодження графічних матеріалів
місця розміщення та площі земельних
ділянок особам, які брали (беруть) участь
в антитерористичній операції
у східних областях України та
юридичним особам**

Розглянувши клопотання учасників бойових дій, осіб, що брали (беруть) участь в антитерористичній операції, забезпечені її проведення і захисті незалежності, суверенітету та територіальної цілісності України щодо погодження графічних матеріалів місця розміщення та площі земельних ділянок для ведення садівництва, із земель державної власності та клопотання квартирно-експлуатаційного відділу м.Вінниці Міністерства Оборони України, керуючись ст. 12 Земельного кодексу України, ст. 26, ст. 59 Закону України «Про місцеве самоврядування в Україні», міська рада

В И Р І Ш И Л А :

1. Не заперечувати щодо місця розміщення та площі земельної ділянки державної власності, яка пропонується для передачі у власність для ведення садівництва, згідно поданих графічних матеріалів (за межами міста) наступним громадянам:

- 1.1.** Кухарчуку Петру Миколайовичу (інформація з обмеженим доступом) – земельну ділянку площею 0,12 га для ведення садівництва.
- 1.2.** Царуку Олегу Михайловичу (інформація з обмеженим доступом) – земельну ділянку площею 0,12 га для ведення садівництва.
- 1.3.** Котику Анатолію Івановичу (інформація з обмеженим доступом) - земельну ділянку площею 0,12 га для ведення садівництва.
- 1.4.** Щибрі Юрію Михайловичу (інформація з обмеженим доступом) - земельну ділянку площею 0,12 га для ведення садівництва.
- 1.5.** Попику Петру Васильовичу (інформація з обмеженим доступом) - земельну ділянку площею 0,12 га для ведення садівництва.
- 1.6.** Стратійчуку Руслану Олександровичу (інформація з обмеженим доступом) - земельну ділянку площею 0,12 га для ведення садівництва.
- 1.7.** Сичуку Юрію Аліковичу (інформація з обмеженим доступом) - земельну ділянку площею 0,12 га для ведення садівництва.
- 1.8.** Степанку Віктору Васильовичу (інформація з обмеженим доступом) - земельну ділянку площею 0,12 га для ведення садівництва.
- 1.9.** Мазуру Віталію Анатолійовичу (інформація з обмеженим доступом) - земельну ділянку площею 0,12 га для ведення садівництва.
- 1.10.** Кравчуку Сергію Андрійовичу (інформація з обмеженим доступом) - земельну ділянку площею 0,12 га для ведення садівництва.
- 1.11.** Нижнику Сергію Володимировичу (інформація з обмеженим доступом) - земельну ділянку площею 0,12 га для ведення садівництва.
- 1.12.** Величку Сергію Анатолійовичу (інформація з обмеженим доступом) - земельну ділянку площею 0,12 га для ведення садівництва.
- 1.13.** Трохимчуку Олександрю Васильовичу (інформація з обмеженим доступом) - земельну ділянку площею 0,12 га для ведення садівництва.
- 1.14.** Могиленцю Олександрю Олександровичу (інформація з обмеженим доступом) - земельну ділянку площею 0,12 га для ведення садівництва.
- 1.15.** Слушному Олександрю Валентиновичу (інформація з обмеженим доступом) - земельну ділянку площею 0,12 га для ведення садівництва.
- 1.16.** Давискибі Григорію Васильовичу (інформація з обмеженим доступом) - земельну ділянку площею 0,12 га для ведення садівництва.
- 1.17.** Пальчаку Олександрю Володимировичу (інформація з обмеженим доступом) - земельну ділянку площею 0,12 га для ведення садівництва.
- 1.18.** Філіпчуку Андрію Анатолійовичу (інформація з обмеженим доступом) - земельну ділянку площею 0,12 га для ведення садівництва.
- 1.19.** Українцю Ігорю Миколайовичу (інформація з обмеженим доступом) - земельну ділянку площею 0,12 га для ведення садівництва.
- 1.20.** Заграбчуку Сергію Володимировичу (інформація з обмеженим доступом) - земельну ділянку площею 0,12 га для ведення садівництва.
- 1.21.** Бондарчуку Дмитру Леонідовичу (інформація з обмеженим доступом) - земельну ділянку площею 0,12 га для ведення садівництва.
- 1.22.** Бабуріну В'ячеславу Олеговичу (інформація з обмеженим доступом) - земельну ділянку площею 0,12 га для ведення садівництва.
- 1.23.** Сеніву Олесю Володимировичу (інформація з обмеженим доступом) - земельну ділянку площею 0,12 га для ведення садівництва.
- 1.24.** Вінніку Сергію Вікторовичу (інформація з обмеженим доступом) – земельну ділянку площею 0,12 га для ведення садівництва.
- 1.25.** Палію Роману Івановичу (інформація з обмеженим доступом) – земельну ділянку площею 0,12 га для ведення садівництва.
- 1.26.** Мількевичу Юрію Анатолійовичу (інформація з обмеженим доступом) – земельну ділянку площею 0,12 га для ведення садівництва.
- 1.27.** Данильченку Василю Юрійовичу (інформація з обмеженим доступом) – земельну ділянку площею 0,12 га для ведення садівництва.

- 1.28. Котику Роману Анатолійовичу (інформація з обмеженим доступом) - земельну ділянку площею 0,12 га для ведення садівництва.
- 1.29. Бурлаці Юрію Сергійовичу (інформація з обмеженим доступом) - земельну ділянку площею 0,12 га для ведення садівництва.
- 1.30. Бурлаці Ліні Павлівні (інформація з обмеженим доступом) - земельну ділянку площею 0,12 га для ведення садівництва.
- 1.31. Баранову Ярославу В'ячеславовичу (інформація з обмеженим доступом) - земельну ділянку площею 0,12 га для ведення садівництва.
- 1.32. Притолоку Віталію Івановичу (інформація з обмеженим доступом) - земельну ділянку площею 0,12 га для ведення садівництва.
- 1.33. Бороняку Василю Григоровичу (інформація з обмеженим доступом) - земельну ділянку площею 0,12 га для ведення садівництва.
- 1.34. Яремчуку Віталію Вікторовичу (інформація з обмеженим доступом) - земельну ділянку площею 0,12 га для ведення садівництва.
2. Рекомендувати заявникам надати у міську раду інформацію про отримання (відмову в отриманні) у власність земельних ділянок (із земель державної власності) для ведення садівництва.
3. Відповідно до рішення 8 сесії Липовецької районної ради 23 скликання від 26.04.2000 року «Про об'єкти комунальної власності», враховуючи відсутність правовстановлюючих документів на будівлі та споруди, що розташовані в м. Липовець по вул. Соборності, 23 відмовити квартирно-експлуатаційному відділу м. Вінниці Міністерства оборони України у погодженні місця розміщення та площі земельної ділянки по вул.Соборності, 23 в м.Липовець.

МІСЬКИЙ ГОЛОВА

МИКОЛА ГРУШКО



У К Р А Ї Н А

ЛИПОВЕЦЬКА МІСЬКА РАДА
ЛИПОВЕЦЬКОГО РАЙОНУ ВІННИЦЬКОЇ ОБЛАСТІ

22500, м. Липовець, вул.Василя Липківського, 30 ☎ 2-34-50, 2-19-66; E-mail: lypovetsmr@gmail.com

проект РІШЕННЯ №

Від 22 червня 2018 року

46 сесія 7 скликання

**Про надання дозволу на розроблення
проекту землеустрою щодо відведення
земельної ділянки в користування
із земель комунальної власності
безкоштовно у приватну власність**

Розглянувши заяви громадян про виготовлення проекту землеустрою щодо відведення земельної ділянки в користування, з послідуочим оформленням права власності на земельні ділянки для ведення особистого селянського господарства, керуючись статтями 12, 81, 116, 118, 120, 121, 122, 123 Земельного кодексу України, ст. 22, 25, 55 Закону України «Про землеустрій», Прикінцевими та перехідними положеннями Закону України «Про Державний

земельний кадастр», п. 34 ст. 26, ст. 59 Закону України «Про місцеве самоврядування в Україні», міська рада

В И Р І Ш И Л А :

1. Кухрівській Діні Василівні (інформація з обмеженим доступом) – надати дозвіл на розроблення проекту землеустрою щодо відведення земельної ділянки орієнтовно площею 0,0700 га, для ведення особистого селянського господарства. Земельна ділянка розташована в м. Липовець, вул. Бажана.
2. Гришакову Віктору Васильовичу (інформація з обмеженим доступом) – надати дозвіл на розроблення проекту землеустрою щодо відведення земельної ділянки орієнтовно площею 0,2200 га, для ведення особистого селянського господарства. Земельна ділянка розташована в межах м. Липовець, мікрорайон Кам'янка.
3. Виготовлення документації із землеустрою є ризиком замовника.
4. Розроблені проекти із землеустрою щодо відведення земельних ділянок погодити із службами, які здійснюють контроль за охороною та використанням земель та передати на затвердження до Липовецької міської ради.
5. Дане рішення дійсне протягом одного року з моменту його прийняття.

МІСЬКИЙ ГОЛОВА

МИКОЛА ГРУШКО



У К Р А Ї Н А

**ЛИПОВЕЦЬКА МІСЬКА РАДА
ЛИПОВЕЦЬКОГО РАЙОНУ ВІННИЦЬКОЇ ОБЛАСТІ**

22500, м. Липовець, вул. Василя Липківського, 30 ☎ 2-34-50, 2-19-66; E-mail: lypovetsmr@gmail.com

проект РІШЕННЯ №

Від 22 червня 2018 року

46 сесія 7 скликання

**Про внесення змін до рішень
Липовецької міської ради**

Розглянувши звернення голови СТ «Липовецьхліб» щодо розгляду питання про встановлення реальної плати за землю, внесення змін у рішення Липовецької міської ради, керуючись ст. 144 Конституції України, ст. 26, 73 Закону України «Про місцеве самоврядування в Україні» ст. 12, Земельного кодексу України та ст. 288 Податкового кодексу України міська рада

В И Р І Ш И Л А :

1. Внести зміни до пункту 1.1 рішення Липовецької міської ради 42 сесії 7 скликання від 12 березня 2018 року № 426 «Про поновлення терміну дії договору оренди земельних ділянок комерційного використання» виклавши пункт вказаного рішення в новій редакції, а саме:

«1.1. Встановити розмір орендної плати за земельні ділянки відповідно до ст. 288 Податкового кодексу України у розмірі ___ нормативної грошової оцінки земельної ділянки, що на 2018 рік складає: за земельну ділянку №1 – ___ гривень ___ коп. (_____ гривень ___ копійок), за земельну ділянку №2 – ___ гривень ___ коп. (_____ гривні ___ копійок), за земельну ділянку №3 – ___ гривень ___ коп., (_____ гривень ___ копійки), 1/9 – 678,36 н.г.о. 1м² з урахуванням коефіцієнта індексації 2018 року – 1,0».

2. Внести зміни до пункту 1.1 рішення Липовецької міської ради 42 сесії 7 скликання від 12 березня 2018 року № 428 «Про передачу в оренду земельних ділянок » виклавши пункт 1.1 вказаного рішення в новій редакції, а саме:

«1.1. Встановити розмір орендної плати за земельну ділянку відповідно до ст. 288 Податкового кодексу України у 2018-2019 роках у розмірі 3% нормативної грошової оцінки земельної ділянки, у 2020-2028 у розмірі 7 % нормативної грошової оцінки земельної ділянки(3/25 –149,63 грн. н.г.о 1м² з урахуванням коефіцієнта індексації 2018 року – 1,0). »

3. Внести зміни до пункту 2.1 рішення Липовецької міської ради 42 сесії 7 скликання від 12 березня 2018 року № 428 «Про передачу в оренду земельних ділянок » виклавши пункт 2.1 вказаного рішення в новій редакції, а саме:

«2.1. Встановити розмір орендної плати за земельну ділянку відповідно до ст. 288 Податкового кодексу України у 2018-2019 роках у розмірі 3% нормативної грошової оцінки земельної ділянки, у 2020-2028 у розмірі 7 % нормативної грошової оцінки земельної ділянки(3/25 –149,63 грн. н.г.о 1м² з урахуванням коефіцієнта індексації 2018 року – 1,0). »

4. Внести зміни до пункту 3.1 рішення Липовецької міської ради 42 сесії 7 скликання від 12 березня 2018 року № 428 «Про передачу в оренду земельних ділянок » виклавши пункт 3.1 вказаного рішення в новій редакції, а саме:

«3.1. Встановити розмір орендної плати за земельну ділянку відповідно до ст. 288 Податкового кодексу України у 2018-2019 роках у розмірі 3% нормативної грошової оцінки земельної ділянки, у 2020-2028 у розмірі 7 % нормативної грошової оцінки земельної ділянки(3/25 –149,63 грн. н.г.о 1м² з урахуванням коефіцієнта індексації 2018 року – 1,0). »

3. Внести зміни до рішення Липовецької міської ради 27 сесії 7 скликання від 23 лютого 2017 року «Про надання дозволу на розроблення проекту землеустрою щодо відведення земельної ділянки із земель комунальної власності безкоштовно у приватну власність», в частині орієнтовної площі земельних ділянок 0,15 га для ведення особистого селянського господарства на 0,10 га для будівництва та обслуговування житлового будинку господарських будівель та споруд та 0,05 га для ведення особистого селянського господарства, земельна ділянка розташована м. Липовець, вул. Польова, виклавши пункт 2 даного рішення в новій редакції, а саме:

2. Громадянину Швецю Миколі Миколайовичу (інформація з обмеженим доступом) - надати дозвіл на розроблення технічної документації із землеустрою щодо встановлення меж земельної ділянки в натурі (на місцевості) із земель комунальної власності безкоштовно у приватну власність, на земельну ділянку для будівництва та обслуговування житлового будинку господарських будівель та споруд орієнтовною площею 0,1000 га та земельну ділянку для ведення особистого селянського господарства орієнтовною площею 0,0500 га. Земельні ділянки розташовані в м. Липовець, вул. Польова.

5. Контроль за виконанням даного рішення покласти на постійну комісію з питань архітектури, будівництва та регулювання земельних відносин.

6. Спеціалісту відділу правової та кадрової роботи міської ради внести зміни до земельно-кадастрової документації.

МІСЬКИЙ ГОЛОВА

Секретар міської ради
Зав. відділом правової та
кадрової роботи
Спеціаліст I категорії відділу правової та
кадрової роботи

Лебідь А.М.
Назаренко О.О.
Мальована Н.В

МИКОЛА ГРУШКО



У К Р А Ї Н А

ЛИПОВЕЦЬКА МІСЬКА РАДА
ЛИПОВЕЦЬКОГО РАЙОНУ ВІННИЦЬКОЇ ОБЛАСТІ

22500, м. Липовець, вул. Василя Липківського, 30 ☎ 2-34-50, 2-19-66; E-mail: lypovetsmr@gmail.com

Проект РІШЕННЯ №

Від 22 червня 2018 року
Про погодження надання землі під
запроектованими внутрішньо-
квартальними дорогами та
господарськими дворами

46 сесія 7 скликання

Заслухавши інформацію заступника міського голови Кропивницького С.С. щодо проведення розпаювання земель ТОВ «Липовецьке», земель КСП «Відродження» та видачі державних актів на право власності на земельні частки (паї) в 2018 році було встановлено наявність землі, запроектованої для міжквартальних доріг для власників земельних часток (паїв), враховуючи, що їх площа не врахована в розмірі земельних часток (паїв) громадян, не виділена в натурі, і використовується для товарного сільськогосподарського виробництва ТОВ «Липовецьке», КСП «Відродження» враховуючи законодавчу невизначеність щодо розпорядження даними землями, в інтересах територіальної громади м. Липовець, щодо поповнення міського бюджету громади за використання землі, керуючись ст. 13 Закону України «Про порядок виділення в натурі (на місцевості) земельних ділянок власника земельних часток (паїв)», п. 12 Перехідних Положень Земельного Кодексу України, п. 34 ст. 26 Закону України «Про місцеве самоврядування в Україні», міська рада

ВИРІШИЛА:

1. Погодити надання землі під запроектованими внутрішньоквартальними дорогами на території Липовецької міської ради в оренду для вирощування сільськогосподарських культур площею 4,6802 га ріллі ТОВ «Липовецьке», що орендує земельні частки (паї) на території Липовецької міської ради терміном до моменту визначення правового статусу даних земель та/або до 10 листопада 2018 року, встановивши плату у розмірі 8 % від середньої нормативної грошової оцінки 1 га ріллі по Липовецькій міській раді (4711 грн. + 4669 грн.: 2) = $(4690 * 1,756 * 4,796 * 4,6802 / 100 * 8) = 14788,73$ (чотирнадцять тисяч сімсот вісімдесят вісім гривень, 73 копійки).

1.1. Погодити надання землі під господарськими будівлями та спорудами на території Липовецької міської ради в оренду для обслуговування будівель та споруд площами 1) 25,0000 га. 2) 4,4000 га. 3) 4,0586 га. ТОВ «Липовецьке», що орендує земельні частки (паї) на території Липовецької міської ради терміном до моменту визначення правового статусу даних земель та/або до 10 листопада 2018 року, встановивши плату у розмірі 8 % від середньої нормативної грошової оцінки 1 га ріллі по Липовецькій міській раді.

1.2. $(4711 \text{ грн.} + 4669 : 2) = (4690 \times 1,756 \times 4,796 \times 25 / 100 * 8) = 78996,26$ (сімдесят вісім тисяч дев'яносто шість гривень, 26 копійок);

1.3. $(4711 \text{ грн.} + 4669 : 2) = (4690 \times 1,756 \times 4,796 \times 4,4 / 100 * 8) = 13903,34$ (тринадцять тисяч дев'яносто три гривні, 34 копійки);

1.4. $(4711 \text{ грн.} + 4669 : 2) = (4690 \times 1,756 \times 4,796 \times 4,0586 / 100 * 8) = 12824,56$ (дванадцять тисяч вісімсот двадцять чотири гривні, 56 копійок);

2. Погодити надання землі під запроектованими внутрішньоквартальними дорогами на території Липовецької міської ради в оренду для вирощування сільськогосподарських культур площею 21,8 га ріллі ЗАТ «Зернопродукт МХП», що орендує земельні частки (паї)

КСП «Відродження» на території Липовецької міської ради терміном до моменту визначення правового статусу даних земель та/або до 10 листопада 2018 року, встановивши плату у розмірі 8 % від середньої нормативної грошової оцінки 1 га ріллі по Липовецькій міській раді (4711 грн. + 4669 грн.: 2) = (4619* 1,756*4,796 /100*8) = 3112,01 (три тисячі сто дванадцять гривень, 01 копійка);

2.1. Погодити надання землі під господарськими будівлями та спорудами на території Липовецької міської ради в оренду для обслуговування будівель та споруд площею 9,8 га ЗАТ «Зернопродукт МХП», що орендує земельні частки (паї) КСП «Відродження» на території Липовецької міської ради терміном до моменту визначення правового статусу даних земель та/або до 10 грудня 2018 року, встановивши плату у розмірі 8 % від середньої нормативної грошової оцінки 1 га ріллі по Липовецькій міській раді. (4711 грн. + 4669 грн.: 2) = (4619* 1,756*4,796/100*8) = 3112,01 (три тисячі сто дванадцять гривень, 01 копійка);

3. Від імені та в інтересах територіальної громади м. Липовець, укласти договора оренди земельних ділянок та доручити підписання даних договорів міському голові Грушку М.Т.


МІСЬКИЙ ГОЛОВА

МИКОЛА ГРУШКО



У К Р А Ї Н А

ЛИПОВЕЦЬКА МІСЬКА РАДА
ЛИПОВЕЦЬКОГО РАЙОНУ ВІННИЦЬКОЇ ОБЛАСТІ

22500, м. Липовець, вул.Василя Липківського, 30  2-34-50, 2-19-66; Е-mail: lypovetsmr@gmail.com

проект РІШЕННЯ №

Від 22 червня 2018 року

46 сесія 7 скликання

**Про затвердження технічної документації
із землеустрою щодо встановлення меж
земельних ділянок в натурі (на місцевості)
та передачу земельних ділянок у власність**

Розглянувши заяви громадян про затвердження документацій із землеустрою та передачу безкоштовно у власність земельних ділянок, в зв'язку з встановленням та уточненням площ земельних ділянок в натурі (на місцевості) на території міста, враховуючи погодження суміжних меж землевласниками та землекористувачами, керуючись статтями 22, 25, 55 Закону України «Про землеустрій», статтями 12, 39, 81, 116, 118, 121, 122, 186 Земельного кодексу України, п. 34 ст. 26, ч.1 ст.59 Закону України «Про місцеве самоврядування в Україні», міська рада

В И Р І Ш И Л А

1. Затвердити технічні документації із землеустрою щодо встановлення меж земельних ділянок в натурі (на місцевості) та передати безкоштовно у власність земельні ділянки для будівництва та обслуговування жилих будинків, господарських будівель і споруд, гаражного будівництва та ведення особистого селянського господарства із земель комунальної власності, які розташовані в межах населеного пункту, наступним громадянам :

№ п/п	Прізвище, ім'я по батькові	Розташування земельної ділянки	Загальна площа земельної ділянки	В тому числі			
				Для будівництва та обслуговування житлового будинку	Для ОСГ	Для індивідуального гаражного будівництва	Кадастровий номер земельної ділянки
1.	Свящук Наталці Григорівні (інформація з обмеженим доступом)	вул. В. Копитка, 36	0,1637	0,1000	0,0637	-	0522210100:01:002:1229 0522210100:01:002:1230
2.	Серкізюк Ірині Валеріївні (інформація з обмеженим доступом)	вул. Липова, 14/4	0,0777	0,0225	0,0552	-	0522210100:01:001:2713 0522210100:01:001:2714
3.	Демянюк Надії Іванівні (інформація з обмеженим доступом)	вул. Коцюбинського, 32	0,2552	0,1000	0,1552	-	0522210100:01:004:1197 0522210100:01:004:1198
4.	Козаку Петру Євгеновичу (інформація з обмеженим доступом)	вул. Затишна, 2	0,3380	0,0973	0,2407	-	0522210100:01:005:0599 0522210100:01:005:0602
5.	Сироватко Тетяні Павлівні (інформація з обмеженим доступом)	вул. 1 Травня, 8/1	0,0361	0,0361	-	-	0522210100:01:003:1729
6.	Свящуку Юрію Миколайовичу (інформація з обмеженим доступом)	вул. 1 Травня, 8/2	0,0234	0,0234	-	-	0522210100:01:003:1728
7.	Мітьолкіні	вул.	0,3000	0,1000	-	-	

	Ользі Олексіївні (інформація з обмеженим доступом)	Визволення, 4			0,2000		0522210100:01:003:1731 0522210100:01:003:1732
8.	Ходацькій Тамарі Миколаївні (інформація з обмеженим доступом)	вул. І. Франка, 20	0,2198	0,1500	0,0698	-	0522210100:01:003:1724 0522210100:01:003:1725
9.	Ткачук Оксані Василівні (інформація з обмеженим доступом)	вул. Кам'янецька, 8	0,1500	0,1000	0,0500	-	0522210100:01:002:1410 0522210100:01:002:1409
10.	Добровольській Ользі Володимирівні (інформація з обмеженим доступом)	вул. Кукурудзи, 6	0,2000	0,1000	0,1000	-	0522210100:01:005:0603 0522210100:01:005:0604
11.	Очеретяній Валентині Іванівні (інформація з обмеженим доступом)	вул. Лермонтова, 5	0,1648	0,1000	0,0648	-	0522210100:01:004:1205 0522210100:01:004:1206

2. Ващенко Вірі Олександрівні (інформація з обмеженим доступом), Олійник Надії Олександрівні (інформація з обмеженим доступом), Росіхіній Антоніні Олександрівні (інформація з обмеженим доступом) - затвердити технічну документацію із землеустрою щодо встановлення меж земельної ділянки в натурі (на місцевості) **та передати безкоштовно у спільну сумісну власність, із земель комунальної власності**, земельну ділянку площею 0,1000 га, кадастровий номер 0522210100:01:004:1203 для будівництва та обслуговування житлового будинку, господарських будівель і споруд та земельну ділянку площею 0,1330 га, кадастровий номер 0522210100:01:004:1204 для ведення особистого селянського господарства. Земельні ділянки розташовані в м. Липовець, провулок Набережний, 19.

3. Скалацькій Наталії Геннадіївні (інформація з обмеженим доступом), Скалацькому Василю Геннадійовичу (інформація з обмеженим доступом) - затвердити технічну документацію із землеустрою щодо встановлення меж земельної ділянки в натурі (на місцевості) **та передати безкоштовно у спільну сумісну власність, із земель комунальної власності**, земельну ділянку площею 0,1000 га, кадастровий номер 0522210100:01:001:2741 для будівництва та обслуговування житлового будинку, господарських будівель і споруд та земельну ділянку площею 0,0537 га, кадастровий номер 0522210100:01:001:2742 для ведення особистого селянського господарства. Земельні ділянки розташовані в м. Липовець, вул. Квітуца, 29.

4. Зобов'язати заявників:

4.1. дотримуватися обов'язків власників земельних ділянок відповідно до статті 91 Земельного кодексу України;

4.2. оформити право власності на одержану у власність земельну ділянку відповідно до статей 125, 126 Земельного кодексу України.

5. Спеціалісту відділу правової та кадрової роботи виконавчого комітету міської ради внести зміни до земельно-кадастрової документації.


МІСЬКИЙ ГОЛОВА

МИКОЛА ГРУШКО



У К Р А Ї Н А

ЛИПОВЕЦЬКА МІСЬКА РАДА
ЛИПОВЕЦЬКОГО РАЙОНУ ВІННИЦЬКОЇ ОБЛАСТІ

22500, м. Липовець, вул. Василя Липківського, 30  2-34-50, 2-19-66; E-mail: lypovetsmr@gmail.com

проект РІШЕННЯ №

Від 22 червня 2018 року
Про затвердження технічної документації
із землеустрою щодо встановлення меж
земельної ділянки в натурі (на місцевості)
та передачу земельної ділянки у
користування на умовах оренди

46 сесія 7 скликання

Розглянувши клопотання про затвердження технічної документації в оренду, для будівництва та обслуговування будівель торгівлі, враховуючи погодження суміжних меж землевласниками та землекористувачами, керуючись статтями 22, 25, 50 Закону України «Про землеустрій», статтями 12, 122, 123, 124, 186 Земельного кодексу України, п.34 ст. 26 Закону України «Про місцеве самоврядування в Україні», міська рада

В И Р І Ш И Л А:

1. **ТОВ «Бривар»** (юридична адреса: 21030, Вінницька обл., м. Вінниця, проспект Юності, 81 А, код ЄДРПОУ 36474630) – затвердити технічну документацію із землеустрою щодо встановлення меж земельної ділянки в натурі (на місцевості) та передати в користування на умовах оренди земельну ділянку, для будівництва та обслуговування будівель торгівлі (із земель комунальної власності), загальною площею 0,0657 га з кадастровим номером **0522210100:01:001:2739**, яка знаходиться м. Липовець, по вул. 40 років Перемоги, 14 б, терміном на 10 років.

1.1 Встановивши розмір орендної плати у 2018 році за земельну ділянку площею 657 м² по вул. 40 років Перемоги, 14 б, у розмірі 3 % нормативно грошової оцінки землі (1/10 – н.г.о. 1м² – 659,70 грн. з урахуванням коефіцієнта індексації нормативно грошової оцінки 2018р. – 1,0), що на рік складає 13002,69 грн (тринадцять тисяч дві гривні 69 копійок), з 2019 року по 2028 рік становити 7 % від нормативної грошової оцінки.

2. Зобов'язати заявника:

- виконувати обов'язки землекористувача відповідно до ст. 96 Земельного кодексу України;
- у двохмісячний строк з дня прийняття цього рішення укласти з міською радою договір оренди земельної ділянки та здійснити його державну реєстрацію у встановленому законом порядку.

3. Доручити міському голові підписати вище зазначений договір оренди земельної ділянки.
4. Контроль за виконанням даного рішення покласти на постійну комісію з питань архітектури, будівництва та регулювання земельних відносин.

МІСЬКИЙ ГОЛОВА

МИКОЛА ГРУШКО



У К Р А Ї Н А

ЛИПОВЕЦЬКА МІСЬКА РАДА
ЛИПОВЕЦЬКОГО РАЙОНУ ВІННИЦЬКОЇ ОБЛАСТІ

22500, м. Липовець, вул.Василя Липківського, 30 ☎ 2-34-50, 2-19-66; E-mail: lypovetsmr@gmail.com

проект РІШЕННЯ №

Від 22 червня 2018 року

46 сесія 7 скликання

**Про надання дозволу на виготовлення
технічної документації із землеустрою
щодо об'єднання земельних ділянок**

Розглянувши клопотання ТОВ «БРИВАР» в особі директора М.Д. Варфоломеєва щодо надання дозволу на виготовлення технічної документації із землеустрою щодо об'єднання двох земельних ділянок на яких розташовані об'єкти нерухомості в одну земельну ділянку на території Липовецької міської ради за адресою: м. Липовець, вулиця 40 років Перемоги, 14, 14 б, керуючись ст.26 Закону України «Про місцеве самоврядування в Україні», ст. 12 Земельного кодексу України, ст. 56 Закону України «Про землеустрій», міська рада

В И Р І Ш И Л А:

1. **ТОВ «БРИВАР»** (юридична адреса: 21030, Вінницька обл., м. Вінниця, проспект Юності, 81 А, код ЄДРПОУ 36474630) – надати дозвіл на виготовлення технічної документації щодо об'єднання двох земельних ділянок площами 0,0500 га кадастровий номер 0522210100:01:001:2227 та площею 0,0657 га кадастровий номер 0522210100:01:001:2739 в одну земельну ділянку на території Липовецької міської ради за адресою: м. Липовець, вул. 40 років Перемоги, 14, 14 б.
2. Технічну документацію із землеустрою щодо об'єднання земельних ділянок виготовити у відповідності до ст.ст.22,55 Закону України „Про землеустрій”, Земельного кодексу України, із встановленням згідно чинного законодавства охоронних зон, сервітутного права інших осіб та обмежень і обтяжень в разі їх необхідності та подати для розгляду та затвердження до Липовецької міської ради.
3. Дане рішення дійсне протягом одного року з моменту його прийняття.
4. Контроль за виконанням даного рішення покласти на постійну комісію з питань архітектури, будівництва та регулювання земельних відносин.

МІСЬКИЙ ГОЛОВА

МИКОЛА ГРУШКО



У К Р А Ї Н А
ЛИПОВЕЦЬКА МІСЬКА РАДА
ЛИПОВЕЦЬКОГО РАЙОНУ ВІННИЦЬКОЇ ОБЛАСТІ

22500, м. Липовець, вул. Василя Липківського, 30 ☎ 2-34-50, 2-19-66; E-mail: lypovetsmr@gmail.com

Проект РІШЕННЯ №

Від 22 червня 2018 року

46 сесія 7 скликання

Про надання дозволу на розроблення
детального плану території в м. Липовець

Розглянувши клопотання ТОВ «БРИВАР» в особі директора М.Д. Варфоломеев, з метою уточнення положень генерального плану м. Липовець, керуючись п. 34 ч. 1 ст. 26 «Про місцеве самоврядування в Україні», ст. 8, 10, 16, 19 та 21 Закону України «Про регулювання містобудівної діяльності», Порядку проведення громадських слухань щодо врахування громадських інтересів під час розроблення проектів містобудівної документації на місцевому рівні, затвердженого Постановою Кабінету Міністрів України від 25.05.2011 р. № 555, Порядку розроблення містобудівної документації, затвердженого наказом Мінрегіону від 16.11.2011 № 290 (надалі – Порядок № 290), міська рада

В И Р І Ш И Л А:

1. **ТОВ «БРИВАР»** (юридична адреса: 21030, Вінницька обл., м. Вінниця, проспект Юності, 81 А, код ЄДРПОУ 36474630) надати дозвіл на розроблення детального плану території для будівництва АЗС по вулиці вул. 40 років Перемоги, 14, 14 б. в місті Липовець Липовецького району Вінницької області (надалі - ДПТ).
2. Визначити замовником ДПТ виконавчий комітет Липовецької міської ради.
3. Розробником ДПТ визначити _____.
4. Фінансування робіт по розробленню ДПТ покласти на ТОВ «БРИВАР».
5. Виконавчому комітету Липовецької міської ради ради забезпечити розроблення ДПТ у відповідності до Порядку № 290.
6. Провести громадські слухання вказаного детального плану території відповідно до вимог чинного законодавства.
7. Завершений проект вказаного детального плану території подати на затвердження чергової сесії згідно з чинним законодавством.
8. Контроль за виконанням даного рішення покласти на постійну комісію з питань архітектури, будівництва та регулювання земельних відносин.

МІСЬКИЙ ГОЛОВА

МИКОЛА ГРУШКО