



У К Р А Ї Н А

ЛИПОВЕЦЬКА МІСЬКА РАДА
ЛИПОВЕЦЬКОГО РАЙОНУ ВІННИЦЬКОЇ ОБЛАСТІ

22500, м. Липовець, вул. Василя Липківського, 30 ☎ 2-34-50, 2-19-66; E-mail: lypovetsmr@gmail.com

ПРОЕКТ РІШЕННЯ №

Від 06 вересня 2018 року

49 сесія 7 скликання

**Про внесення змін до рішення №5
I сесії 7 скликання від 13.11.2015 року
«Про виконавчий комітет міської ради».**

Відповідно до пункту 2 статті 26, пунктів 2,4 статті 51 Закону України «Про місцеве самоврядування», у зв'язку з кадровими змінами, міська рада

В И Р І Ш И Л А:

1. Вивести зі складу виконавчого комітету міської ради:
Бабича Валерія Васильовича- спеціаліста –землевпорядника Турбівської селищної ради;
Сарафонову Василю Миколайовича-приватного підприємця.
2. Ввести до складу виконавчого комітету міської ради:
Фоміну Ольгу Володимирівну-заступника міського голови з питань діяльності виконавчих органів ради.
Шишківського Миколу Макаровича- голову міської ветеранської організації «Ветерани міста Липовець».
3. Контроль за виконанням даного рішення покласти на керуючого справами(секретаря) виконкому міської ради Печолата О.В.

Міський голова

Микола ГРУШКО

Лебідь А.М.

Печолат О.В.



У К Р А Ї Н А

**ЛИПОВЕЦЬКА МІСЬКА РАДА
ЛИПОВЕЦЬКОГО РАЙОНУ ВІННИЦЬКОЇ ОБЛАСТІ**

22500, м. Липовець, вул. Леніна, 30 ☎ 2-34-50, 2-19-66; E-mail: lipovmiskrada@ukrpost.ua

Проект РІШЕННЯ №

Від 06 вересня 2018 року

49 сесія 7 скликання

**Про внесення змін до рішення 31 сесії
Липовецької міської ради 6 скликання
№ 328 від 12.06.2012 року.**

Відповідно до статті 40 Закону України «Про регулювання містобудівної діяльності», статті 15 Закону України «Про захист економічної конкуренції», керуючись Законом України «Про засади державної регуляторної політики у сфері господарської діяльності», статтями 25-26, статтею 59 Закону України «Про місцеве самоврядування в Україні», міська рада

ВИРІШИЛА:

1. Внести зміни до пункту 3.2. Положення про порядок залучення, розрахунок розміру і використання коштів пайової участі у розвитку інфраструктури м. Липовець, що затверджено рішенням 31 сесії Липовецької міської ради 6 скликання № 328 від 12.06.2012 року та викласти його у наступній редакції:

«3.2. Кошти на розвиток інфраструктури міста не сплачують замовники, які здійснюють будівництво:

1) об'єктів будь-якого призначення на замовлення державних органів або органів місцевого самоврядування за рахунок коштів державного або місцевих бюджетів;

2) будівель навчальних закладів, закладів культури, фізичної культури і спорту, медичного і оздоровчого призначення;

3) будинків житлового фонду соціального призначення та доступного житла;

4) індивідуальних (садибних) житлових будинків, садових, дачних будинків загальною площею до 300 квадратних метрів, господарських споруд, розташованих на відповідних земельних ділянках;

5) об'єктів комплексної забудови територій, що здійснюється за результатами інвестиційних конкурсів або аукціонів;

6) об'єктів будівництва за умови спорудження на цій земельній ділянці об'єктів соціальної інфраструктури;

7) об'єктів, що споруджуються замість тих, що пошкоджені або зруйновані внаслідок надзвичайних ситуацій техногенного або природного характеру;

8) об'єктів інженерної, транспортної інфраструктури, об'єктів енергетики, зв'язку та дорожнього господарства (крім об'єктів дорожнього сервісу);

9) об'єктів у межах індустріальних парків на замовлення ініціаторів створення індустріальних парків, керуючих компаній індустріальних парків, учасників індустріальних парків.».

2. Контроль за виконанням цього рішення покласти на заступника міського голови Кропивницького С.С. та постійну комісію з питань _____

МІСЬКИЙ ГОЛОВА

МИКОЛА ГРУШКО



У К Р А Ї Н А

ЛИПОВЕЦЬКА МІСЬКА РАДА
ЛИПОВЕЦЬКОГО РАЙОНУ ВІННИЦЬКОЇ ОБЛАСТІ

22500, м. Липовець, вул.Василя Липківського, 30 ☎ 2-34-50, 2-19-66; E-mail: lypovetsmr@gmail.com

ПРОЕКТ РІШЕННЯ №

Від 06 вересня 2018 року

49 сесія 7 скликання

Про дозвіл комунальному підприємству «Комунсервіс» на списання автомобіля

Відповідно до ст.ст. 26, 29, 60 Закону України «Про місцеве самоврядування в Україні», Положення про порядок списання майна, яке належить до комунальної власності територіальної громади м.Липовець, затвердженого рішенням сесії Липовецької міської ради VII скликання від 19 квітня 2018 року № 43, та розглянувши клопотання комунального підприємства «Комунсервіс» від 15.11.2017 р. № 464 щодо списання автомобіля ГАЗ-5319, 1990 року випуску, міська рада

вирішила:

1. Надати згоду на списання з балансу КП «Комунсервіс» автомобіля ГАЗ-5319, реєстраційний номер АВ 1782 АІ, рік випуску – 1990р., номер шасі ХТН531900L1312324.

2. Дане майно після проведення процедури списання утилізувати на металобрухт, а кошти отримані від цього оприбуткувати відповідно до вимог чинного законодавства (директору КП «Комунсервіс» Бондаренко М.В.).

3. Завідуючій загальним відділом Благій Т.О. забезпечити оприлюднення даного рішення на офіційному сайті Липовецької міської ради протягом п'яти робочих днів з моменту його прийняття.

4. Контроль за виконанням цього рішення доручити постійній комісії з питань соціально-економічного розвитку, бюджету та залучення інвестицій (Ревацька Л. М.), а організацію його виконання – заступнику міського голови з питань діяльності виконавчих органів ради Кропивницькому С.С.

МІСЬКИЙ ГОЛОВА

МИКОЛА ГРУШКО

Секретар міської ради
В.о.зав. фін.-госп. відділом
Зав. відділом правової та
кадрової роботи
Виконавець

Лебідь А.М.
Баранчук Л.І.
Назаренко О.О.
Кропивницький С.С.



У К Р А Ї Н А

ЛИПОВЕЦЬКА МІСЬКА РАДА
ЛИПОВЕЦЬКОГО РАЙОНУ ВІННИЦЬКОЇ ОБЛАСТІ

22500, м. Липовець, вул.Василя Липківського, 30 ☎ 2-34-50, 2-19-66; E-mail: lypovetsmr@gmail.com

ПРОЕКТ РІШЕННЯ №

Від 06 вересня 2018 року

49 сесія 7 скликання

Про надання дозволу на створення
органу самоорганізації населення
«вуличного комітету вулиці Вишнева
та частини вулиці Некрасова з
буд. №26 по буд. №38» в місті Липовець

Відповідно до статті 140 Конституції України, статті 14 Закону України «Про місцеве самоврядування в Україні», статей 3, 8, 9, 13,14 Закону України «Про органи самоорганізації населення», враховуючи заяву ініціативної групи про створення органу самоорганізації населення від 22.06.2018 року, протоколу зборів жителів за місцем проживання по ініціюванню створення органу самоорганізації населення від 15.06.2018 року з додатком до нього та списком учасників зборів жителів за місцем проживання, Липовецька міська рада

ВИРІШИЛА:

1. Дозволити створити орган самоорганізації населення та визначити його назву — «Вуличний комітет вулиць Вишневої та частини вулиці Некрасова з №26 по №38».

2. Визначити, що орган самоорганізації населення «Вуличний комітет вулиці Вишневої та частини вулиці Некрасова з №26 по №38» діє в межах

території по вулиці Вишнева та частині вулиці Некрасова з №26 по №38 в місті Липовець.

3. Основними напрямками діяльності органу самоорганізації населення «Вуличний комітет вулиці Вишневої та частини вулиці Некрасова з №26 по №38» в місті Липовець є: задоволення соціальних, культурних, побутових та інших потреб населення.

4. Надати органу самоорганізації населення «Вуличний комітет вулиці Вишневої та частини вулиці Некрасова з №26 по №38» у межах території його діяльності такі власні повноваження:

4.1. Створення умов для участі жителів у вирішенні питань місцевого значення у межах Конституції і законів України.

4.2. Участь у реалізації соціально-економічного, культурного розвитку території діяльності органу самоорганізації населення, інших місцевих програм.

5. Орган самоорганізації населення «Вуличний комітет вулиці Вишневої та частини вулиці Некрасова з №26 по №38» набуває власних повноважень після його легалізації в порядку, встановленому статтею 13 Закону України «Про органи самоорганізації населення».

6. Контроль за виконанням цього рішення покласти на постійну комісію Липовецької міської ради з питань прав людини, законності, депутатської діяльності та етики (Проскурівський В. Ф.).

МІСЬКИЙ ГОЛОВА

МИКОЛА ГРУШКО

Секретар міської ради
Заст. міського голови
Зав. відділом правової та
кадрової роботи
Виконавець

Лебідь А.М.
Карбівська Н.В.
Назаренко О.О.
Кропивницький С.С.



У К Р А Ї Н А

ЛИПОВЕЦЬКА МІСЬКА РАДА
ЛИПОВЕЦЬКОГО РАЙОНУ ВІННИЦЬКОЇ ОБЛАСТІ

22500, м. Липовець, вул. Василя Липківського, 30 ☎ 2-34-50, 2-19-66; E-mail: lypovetsmr@gmail.com

ПРОЕКТ РІШЕННЯ № 4 7 9

Від 06 вересня 2018 року

49 сесія 7 скликання

Про затвердження Міських програм

Керуючись Законом України "Про місцеве самоврядування в Україні" та Бюджетним кодексом України, враховуючи висновки постійних комісій міської ради з питань соціально-економічного розвитку, бюджету та залучення інвестицій, міська рада

в и р і ш и л а :

1. Затвердити :

1.1. Програму підтримки навчальних закладів на території м. Липовець на 2018-2020 роки, що додається.

1.2. Програму "Духовне життя" у 2018 році, що додається.

1.3. Програму підтримки первинної медицини в місті Липовець (ФАП – мікрорайон Кам'янка) у 2018 році, що додається.

2. Контроль за виконанням рішення покласти на постійні комісії міської ради.

МІСЬКИЙ ГОЛОВА

МИКОЛА ГРУШКО

В.о.зав. фін.-госп. відділом
Зав. відділом правової та
кадрової роботи
Виконавець

Баранчук Л.І.
Назаренко О.О.
Кропивницький С.С.

Додаток 1
до рішення 49 сесії Липовецької міської
ради 7 скликання від 06 вересня 2018 року
№

I. Мета Програми

Програма підтримки навчальних закладів міста Липовець на 2018-2020 роки (далі - Програма) розроблена відповідно до Конституції України, Конвенції про права дитини, Законів України «Про освіту», «Про загальну середню освіту», «Про охорону дитинства», «Про місцеве самоврядування в Україні», постанов

Кабінету Міністрів України з питань освіти, документів Міністерства освіти і науки України.

Програма розроблена з метою забезпечення конституційного права громадян на здобуття повної загальної середньої освіти, підтримки закладів освіти м. Липовець при створенні умов для всебічного розвитку особистості, забезпечення рівного доступу дітей міста до якісної освіти, участі дітей в районних, обласних, всеукраїнських та міжнародних фестивалях, конкурсах, змаганнях, виставках, конференціях, підтримки матеріально-технічного забезпечення навчальних закладів, в тому числі закладів з інклюзивними та спеціальними класами.

Мета цієї Програми полягає у підтримці навчальних закладів територіальної громади міста, створенні більш сприятливих умов для здійснення навчально-виховного процесу, збереження здоров'я учнів.

II. Завдання Програми

Для досягнення мети програми необхідно виконати такі завдання:

- сприяти створенню у навчальних закладах умов, які відповідають сучасним вимогам розвитку освіти та забезпечують якісне проведення навчально-виховного процесу.

- сприяти створенню освітнього середовища для освіти учнів з особливими потребами.

- часткове забезпечення харчування учнів ЗНЗ з числа дітей-сиріт, дітей, позбавлених батьківського піклування. Учні ЗНЗ із сімей, які отримують допомогу відповідно до Закону України «Про державну соціальну допомогу малозабезпеченим сім'ям», учнів з числа дітей, батьки яких загинули у зоні АТО; дітей з особливими освітніми потребами, які навчаються у спеціальних і інклюзивних класах.

III. Очікувані результати Програми

Виконання Програми дасть можливість забезпечити перехід освітньої галузі на новий якісний рівень, що сприятиме:

- створенню цілісного освітнього середовища, яке надасть широкі можливості кожному учневі реалізувати власні освітні потреби;
- поліпшенню матеріально-технічної бази навчальних закладів міста;
- створенню кращих умов для здійснення навчально-виховного процесу;
- сформуванню засад здорового способу життя, зменшенню рівня захворюваності учнів.

IV. Джерела фінансування та строк виконання Програми

Фінансування Програми здійснюватиметься за рахунок понадпланових коштів місцевого бюджету та інших джерел, не заборонених законодавством.
Строк виконання Програми 2018-2020 роки.

Секретар міської ради

А.М. Лебідь

Додаток до Програми

План
заходів на виконання Програми підтримки навчальних закладів на території
м. Липовець на 2018-2020 роки

№ п/п	Назва заходу	Виконавці	Орієнтовна сума витрат, грн.		
			2018	2019	2020
1.	Передбачати кошти для проведення реконструкції, поточних ремонтів загальноосвітніх навчальних закладів міста Липовець.	міська рада, керівники закладів освіти	5000,00		
2.	Забезпечити матеріально-технічну базу дітям з особливими освітніми потребами у загальноосвітніх навчальних закладах міста з інклюзивним навчанням.	міська рада, керівники закладів освіти	15000,00		
3	Часткове забезпечення харчування учнів ЗНЗ з числа дітей-сиріт, дітей, позбавлених батьківського піклування. Учнів ЗНЗ із сімей, які отримують допомогу відповідно до Закону України «Про державну соціальну допомогу малозабезпеченим сім'ям», учнів з числа дітей, батьки яких загинули у зоні АТО; дітей з особливими освітніми потребами, які навчаються у спеціальних і інклюзивних класах.		30000,00		
	Всього		50000,00		

Секретар міської ради
Заступник міського голови

А. Лебідь
С. Кропивницький

ПРОГРАМА **"Духовне життя" у місті Липовець на 2018 рік**

Загальні положення

Програма підтримки релігійних громад "Духовне життя" у місті Липовець на 2018 рік(далі – Програма) розроблена на виконання Закону України "Про свободу совісті та релігійні організації" від 23.04.1991р. № 987-ХІІ, Указу Президента України "Про невідкладні заходи щодо остаточного подолання негативних наслідків тоталітарної політики колишнього Союзу РСР стосовно релігії та відновлення порушених прав церков і релігійних організацій" від 21.03.2002р. № 279/2002.

Аналіз ролі духовної сфери в розвитку суспільства

В умовах незалежності України, формування громадянського суспільства та демократизації, роль духовної сфери суспільства повинна набути нового змісту.

В Україні розпочалося відродження релігійно-церковного життя та відновлення зруйнованої в радянські часи релігійно-церковної мережі. Докорінно змінилося ставлення населення до релігії та церкви, значно зріс рівень суспільної довіри до неї. Сформувалася суспільна потреба у церкві як важливій інституції громадянського суспільства. Церква стала важливим соціальним інститутом, який висловлює своє глибоке занепокоєння станом суспільної моралі в нашій країні та закликає разом шукати правильні шляхи подолання існуючої моральної кризи. Адаже можна з упевненістю стверджувати, що останнім часом в Україні вкорінилися негативні процеси в духовній сфері, деформуються моральні засади суспільства. Цьому сприяють пропаганда жорстокості, бездуховності, насильства, послаблення виховної роботи з боку органів виконавчої влади, закладів освіти і культури.

Органи місцевого самоврядування та виконавчої влади покликані сприяти національно-культурному розвитку українського народу, утвердженню його духовності, пошуку правильних шляхів подолання існуючої моральної кризи.

Мета Програми

Головною метою програми є забезпечення розвитку духовності українського суспільства, впровадження в суспільну свідомість загальнолюдських моральних цінностей, формування цілісної культурно-національної ідентичності шляхом:

- посилення співпраці між органами місцевої влади, релігійними та громадськими об'єднаннями на паритетних засадах на благо суспільства;
- сприяння вирішенню релігійно-духовних проблем на території міста;
- надання системної фінансово-матеріальної підтримки релігійним громадам та об'єднанням громадян щодо їхньої діяльності.

Основні завдання програми

- налагодити систему надання підтримки релігійним громадам та об'єднанням громадян, які беруть на себе вирішення матеріально-фінансових проблем релігійних громад та об'єднань громадян, пов'язаних із реалізацією релігійно-духовних проектів;
- сприяти формуванню всебічно розвиненої високоосвіченої, соціально-активної особистості, виховання високої духовності;
- сприяти спільній діяльності органів місцевої влади усіх рівнів, громадських і релігійних організацій, навчальних і культурно-просвітницьких закладів, пов'язаних з розвитком духовності та захистом моралі;

- використовувати для виховання громадян кращі здобутки вітчизняної та світової духовної спадщини;

- впроваджувати в суспільну свідомість розуміння переваг здорового способу життя, заснованого на дотриманні Божих заповідей;

- **Заходи Програми**

№ п/п	Перелік об'єктів та види робіт	Сума коштів, грн.	Терміни виконання	Виконавець
1.	Надання всебічної допомоги в межах, дозволених законодавством України, церквам і релігійним організаціям у реалізації їхніх статутних завдань із можливим залученням до цього процесу підприємств та організацій міста, допомога у будівництві храмів церквам і релігійним організаціям: <i>-грумада УПЦ КП</i> <i>-грумада (парафія)Різдва Пресвятої Богородиці Української греко-католицької церкви м.Липовець</i>	60000- понадпла анові <i>30000</i> <i>понадпла</i> <i>нові</i> <i>30000</i> <i>понадпла</i> <i>нові</i>		міська рада
	Всього:	60000		

Фінансове забезпечення

Фінансове забезпечення програми здійснюється за рахунок коштів бюджету у межах загальних асигнувань, передбачених головним розпорядником бюджетних коштів виконавцям відповідних заходів протягом 2018 року, залучення інших джерел фінансування, передбачених законодавством України.

Очікувані результати

Виконання заходів програми забезпечить:

- покращення умов для задоволення духовно-релігійних потреб територіальної громади міста, утвердження в масовій свідомості громадян притаманних українському народові високих моральних цінностей;

- активізацію громадських організацій релігійного спрямування шляхом надання фінансових та інформаційних ресурсів у вирішенні релігійно-духовних проблем, проведення фестивалів та конкурсів для відродження релігійних традицій, популяризацію притаманних українському народові сімейних цінностей;

Строки виконання програми

Програма є короткостроковою та здійснюватиметься протягом 2018 року. Коригування плану заходів Програми та термінів їх виконання здійснюватиметься за необхідністю.

Координація і контроль за ходом виконання Програми

Системний моніторинг виконання програми здійснюється шляхом підготовки та проведення заходів та їх фінансового забезпечення.

Річний звіт про виконання заходів Програми забезпечує постійна депутатська комісія з питань гуманітарних проблем та соціального захисту населення.

ПРОГРАМА **підтримки первинної медицини в місті Липовець** **(ФАП – мікрорайон Кам'янка) у 2018 році**

1. Загальні положення

Програма розроблена відповідно до Конституції України, законів України «Основи законодавства України про охорону здоров'я», «Про місцеве самоврядування в Україні», Бюджетного Кодексу України та інших нормативно - правових актів.

2. Мета програми

Метою програми є забезпечення реалізації і захист конституційних прав громадян України у сфері охорони здоров'я, поліпшення демографічної ситуації територіальної громади та покращення рівня медичного обслуговування міського населення.

3. Основні завдання та напрями реалізації програми

Основними завданнями та напрямками програми є :

- Створення організаційних та матеріальних умов для розвитку первинної медицини.
- Формування та забезпечення функціонування системи надання медичної допомоги населенню на основі пріоритетного розвитку первинної медико-санітарної допомоги.
- Надання кваліфікованої медичної допомоги міському населенню.
- Забезпечення ефективної роботи ФАПу, посилення матеріальної зацікавленості в покращенні кінцевих результатів діяльності спрямоване на підвищення відповідальності працівників.

4. Очікувані результати

Забезпечення в повному обсязі ефективної діяльності міського ФАПу (мікрорайон Кам'янка) та покращення рівня медичного обслуговування населення.

5. Джерела фінансування.

Фінансування Програми здійснюватиметься за рахунок понадпланових коштів місцевого бюджету та інших джерел, не заборонених законодавством.


6. Обсяг фінансування – 21731,71 грн.

Заступник міського голови _____ Н.В. Карбівська



У К Р А Ї Н А

ЛИПОВЕЦЬКА МІСЬКА РАДА
ЛИПОВЕЦЬКОГО РАЙОНУ ВІННИЦЬКОЇ ОБЛАСТІ

22500, м. Липовець, вул. Василя Липківського, 30  2-34-50, 2-19-66; E-mail: lypovetsmr@gmail.com

проект РІШЕННЯ №

Від 06 вересня 2018 року

49 сесія 7 скликання

Про припинення права постійного користування земельною ділянкою Липовецькому РВ УМВС України у Вінницькій області

Розглянувши клопотання голови ліквідаційної комісії управління Міністерства внутрішніх справ України у Вінницькій області Сокиран С.В. від 05.07.2018 № 3794/829/2018, керуючись ст. 12, 122, п «в» ст.141, 142, 149 Земельного Кодексу України, ст. 26 Закону України «Про місцеве самоврядування в Україні», міська рада

В И Р І Ш И Л А :

1. Припинити право постійного користування земельною ділянкою Липовецькому РВ УМВС України у Вінницькій області (кадастровий номер 0522210100:01:001:2711), площею 1,3481 га, яка розташована в м. Липовець, по вул. Героїв Майдану, 75.
2. Вилучити з постійного користування Липовецького РВ УМВС України у Вінницькій області земельну ділянку площею 1,3481 га, яка розташована в м. Липовець, по вул. Героїв Майдану, 75 та віднести її до земель міської ради.
3. Визнати таким, що втратив чинність державний акт на право постійного користування серія № 0004 від 30.03.2009 року.
4. Голові ліквідаційної комісії Сокиран С.В. зареєструвати припинення права постійного користування земельної ділянки у встановленому законодавством порядку.
5. Контроль за виконанням даного рішення покласти на постійну комісію з питань архітектури, будівництва та регулювання земельних відносин.



У К Р А Ї Н А

ЛИПОВЕЦЬКА МІСЬКА РАДА
ЛИПОВЕЦЬКОГО РАЙОНУ ВІННИЦЬКОЇ ОБЛАСТІ

22500, м. Липовець, вул. Василя Липківського, 30 ☎ 2-34-50, 2-19-66; E-mail: lypovetsmr@gmail.com

проект РІШЕННЯ №

Від 06 вересня 2018 року

49 сесія 7 скликання

**Про припинення договору
оренди землі**

Керуючись статтями 12, 141 Земельного кодексу України, ст. 31, 34 Закону України «Про оренду землі», ст. 26, 59 Закону України «Про місцеве самоврядування в Україні», розглянувши клопотання ФОП Цимбалюка Юрія Васильовича, міська рада

В И Р І Ш И Л А :

- 1. Припинити дію Договору оренди №19/03-04 від 08 листопада 2012 року**, укладеного між Липовецькою міською радою та ФОП Цимбалюком Юрієм Васильовичем, на земельну ділянку площею 0,0305 га, кадастровий номер 0522210100:01:001:2610, для будівництва та обслуговування будівель торгівлі (вид використання: для обслуговування будівлі магазину), шляхом його розірвання, у зв'язку з відчуженням будівлі, згідно договору купівлі продажу № 888 від 09.08.2018 р. Земельна ділянка розташована за адресою м. Липовець, вул. Героїв Майдану, 71.
- 2. Спеціалісту міської ради внести зміни до земельно-кадастрової документації.**
- 3. Контроль за виконанням даного рішення покласти на постійну комісію з питань архітектури, будівництва та регулювання земельних відносин.**

МІСЬКИЙ ГОЛОВА

МИКОЛА ГРУШКО



У К Р А Ї Н А

ЛИПОВЕЦЬКА МІСЬКА РАДА
ЛИПОВЕЦЬКОГО РАЙОНУ ВІННИЦЬКОЇ ОБЛАСТІ

22500, м. Липовець, вул. Василя Липківського, 30 ☎ 2-34-50, 2-19-66; E-mail: lypovetsmr@gmail.com

проект РІШЕННЯ №

Від 06 вересня 2018 року

49 сесія 7 скликання

Про припинення права користування земельними ділянками

Керуючись статтями 12, 140, п.а ч.1 ст. 141 Земельного кодексу України, статтею 26 Закону України «Про місцеве самоврядування в Україні», міська рада

В И Р І Ш И Л А :

1. Припинити право користування земельною ділянкою згідно поданої заяви наступній громадянці:

1.1. Петрівській Надії Григорівні (інформація з обмеженим доступом) - площею 0,1500 га, яка була надана для ведення особистого селянського господарства. Земельна ділянка розташована м. Липовець, поле № 5, Скакунка.

1.2. Темченко Олесі Анатоліївні (інформація з обмеженим доступом) - площею 0,1000 га, яка була надана для ведення особистого селянського господарства. Земельна ділянка розташована м. Липовець, поле № 2, Гайсин.

1.3. Головатому Віталію В'ячеславовичу (інформація з обмеженим доступом) - площею 0,1000 га, яка була надана для ведення особистого селянського господарства. Земельна ділянка розташована м. Липовець, поле № 10 Кам'янка.

1.4. Слободянюку Ігорю Олеговичу (інформація з обмеженим доступом) - площею 0,1000 га, яка була надана для ведення особистого селянського господарства. Земельна ділянка розташована м. Липовець, поле № 1, Скакунка.

1.5. Фреїшині Антоніні Василівні (інформація з обмеженим доступом) - площею 0,1500 га, з них 0,1000 га для будівництва та обслуговування житлових будинків, господарських будівель і споруд та 0,0500 га для ведення особистого селянського господарства. Земельні ділянки розташовані м. Липовець, вул. Весняна, 10.

1.6. Паламарчуку Володимиру Дмитровичу (інформація з обмеженим доступом) - площею 0,1200 га, яка була надана для ведення особистого селянського господарства. Земельна ділянка розташована м. Липовець, поле № 5, Скакунка.

2. Припинення права користування земельною ділянкою згідно із свідоцтвом про смерть:

2.1. Левицькому Олегу Ростиславовичу (інформація з обмеженим доступом) - площею 0,1500 га для ведення особистого селянського господарства. Земельна ділянка розташована м. Липовець, поле №4 Гайсин, згідно із свідоцтвом про смерть серія І – АМ № 300466 від 04.11.2014 р.

3. Вилучені земельні ділянки занести до складу земель резервних територій міста Липовець.

МІСЬКИЙ ГОЛОВА


МИКОЛА ГРУШКО



У К Р А Ї Н А

ЛИПОВЕЦЬКА МІСЬКА РАДА

ЛИПОВЕЦЬКОГО РАЙОНУ ВІННИЦЬКОЇ ОБЛАСТІ

22500, м. Липовець, вул. Василя Липківського, 30  2-34-50, 2-19-66; E-mail: lypovetsmr@gmail.com

проект РІШЕННЯ №

Від 06 вересня 2018 року

49 сесія 7 скликання

Про надання дозволу на розроблення технічної документації із землеустрою щодо встановлення меж земельної ділянки в натурі (на місцевості) із земель комунальної власності безкоштовно у приватну власність

Розглянувши заяви громадян про надання дозволу на розроблення технічної документації із землеустрою щодо встановлення меж земельної ділянки в натурі (на місцевості) з послідуочим оформленням права власності на земельні ділянки для будівництва та обслуговування житлових будинків, господарських будівель і споруд, для будівництва індивідуальних гаражів та для ведення особистого селянського господарства, керуючись статтями 12, 81, 116, 118, 120, 121, 122, 123 Земельного кодексу України, ст. 22, 25, 55 Закону України «Про землеустрій», Прикінцевими та перехідними положеннями Закону України «Про Державний земельний кадастр», п. 34 ст. 26, ст. 59 Закону України «Про місцеве самоврядування в Україні», міська рада

В И Р І Ш И Л А :

- Надати дозвіл на розроблення технічної документації із землеустрою щодо встановлення меж земельної ділянки в натурі (на місцевості) із земель комунальної власності безкоштовно у приватну власність, наступним громадянам:

№п/п	Прізвище, ім'я, по батькові, адреса проживання, ідентифікаційний код	Місце розташування земельної ділянки	орієнтовна площа земельної ділянки (га)		
			для будівництва та обсл. ж/б	Для ведення ОСГ орієнтовною площею	Гаражне будівництво
1.	Коваль Любові Володимирівні (інформація з обмеженим доступом)	вул. В. Чорновола, 54	0,1000	0,0500	-
2.	Ткачук Аллі Володимирівні (інформація з обмеженим доступом)	вул. Весняна, 10	0,1000	0,0500	-
3.	Залогі Сергію Івановичу (інформація з обмеженим доступом)	вул. Липова, 1а	-	-	0,0060
4.	Работинській Ларисі Олегівні	Поле №4 Гайсин	-	0,1500	под.

	(інформація з обмеженим доступом)				
5.	Цибровській Тамарі Борисівні (інформація з обмеженим доступом)	вул. Замкова, 16	0,1000	0,0551	под.
6.	Заець Ксенії Марківні (інформація з обмеженим доступом)	вул. Зелена, 5	0,1000	0,0600	-
7.	Гоголю Миколі Вадимовичу (інформація з обмеженим доступом)	вул. Родинна, 14	0,1000	0,0500	под.
8.	Касюну Олександрю Григоровичу (інформація з обмеженим доступом)	вул. Подільська	-	-	0,0045
9.	Бартошу Валерію Михайловичу (інформація з обмеженим доступом)	провул. Ломоносова, 8	0,1000	0,0500	под.
10.	Сорокопуду Василю Петровичу (інформація з обмеженим доступом)	вул. Миру /6			0,0100
11.	Морозу Василю Олексійовичу (інформація з обмеженим доступом)	вул. Новоселів, 11 поле № 4 Гайсин	0,0700	0,1500	-
12.	Цяпі Марії Григорівні (інформація з обмеженим доступом)	вул. Ентузіастів, 11	0,1000	0,0500	-
13.	Гринюку Миколі Миколайовичу (інформація з обмеженим доступом)	вул. Лермонтова, 22	0,1000	0,1804	-

2. У зв'язку з тим, що на даний час не проведено геодезичної зйомки земельних ділянок, їх загальна площа може бути змінена в більшу або меншу сторону на підставі технічних матеріалів та документів, що підтверджують розмір земельної ділянки.

3. Розроблення технічної документації із землеустрою щодо встановлення меж земельної ділянки в натурі (на місцевості) є ризиком замовника.

4. Спеціалісту відділу правової та кадрової роботи міської ради, внести зміни до земельно-кадастрової документації.

МІСЬКИЙ ГОЛОВА

МИКОЛА ГРУШКО



У К Р А Ї Н А
ЛИПОВЕЦЬКА МІСЬКА РАДА
ЛИПОВЕЦЬКОГО РАЙОНУ ВІННИЦЬКОЇ ОБЛАСТІ

22500, м. Липовець, вул. Василя Липківського, 30 ☎ 2-34-50, 2-19-66; E-mail: lypovetsmr@gmail.com

проект РІШЕННЯ №

Від 06 вересня 2018 року

49 сесія 7 скликання

**Про погодження графічних матеріалів
місця розміщення та площі земельних
ділянок особам, які брали (беруть) участь
в антитерористичній операції
у східних областях України**

Розглянувши клопотання громадянів та учасників бойових дій, особи, що брали (беруть) участь в антитерористичній операції, забезпечені її проведення і захисті незалежності, суверенітету та територіальної цілісності України щодо погодження графічних матеріалів місця розміщення та площі земельних ділянок для ведення особистого селянського господарства, із земель державної власності, керуючись ст. 12 Земельного кодексу, ст. 26, ст. 59 Закону України «Про місцеве самоврядування в Україні», міська рада

В И Р І Ш И Л А :

1. Не заперечувати щодо місця розміщення та площі земельної ділянки державної власності, яка пропонується для передачі у власність для ведення особистого селянського господарства, згідно поданих графічних матеріалів (за межами міста) наступним громадянам:

1.1. Мальованому Богдану Романовичу (інформація з обмеженим доступом) – площею 2,0 га (рілля).

1.2. Синіцькому Миколі Вікторовичу (інформація з обмеженим доступом) – площею 2,0 га (рілля).

1.3. Юрі Роману Леонідовичу (інформація з обмеженим доступом) – площею 2,0 га (рілля).

1.4. Рибаку Євгенію Анатолійовичу (інформація з обмеженим доступом) – площею 2,0 га (рілля).

1.5. Синіцькому Сергію Вікторовичу (інформація з обмеженим доступом) – площею 2,0 га (рілля).

1.6. Томчаку Юрію Кириловичу (інформація з обмеженим доступом) – площею 2,0 га (рілля).

2. Рекомендувати заявникам надати у міську раду інформацію про отримання (відмову в отриманні) у власність земельних ділянок (із земель державної власності) для ведення особистого селянського господарства.



У К Р А Ї Н А

ЛИПОВЕЦЬКА МІСЬКА РАДА
ЛИПОВЕЦЬКОГО РАЙОНУ ВІННИЦЬКОЇ ОБЛАСТІ

22500, м. Липовець, вул. Василя Липківського, 30 ☎ 2-34-50, 2-19-66; E-mail: lypovetsmr@gmail.com

проект РІШЕННЯ №

Від 06 вересня 2018 року

49 сесія 7 скликання

**Про надання дозволу на розроблення
проекту землеустрою щодо відведення
земельної ділянки в користування
із земель комунальної власності
безкоштовно у приватну власність**

Розглянувши заяви громадян про виготовлення проекту землеустрою щодо відведення земельної ділянки в користування із земель комунальної власності безкоштовно у приватну власність, з послідуочим оформленням права власності на земельні ділянки для ведення особистого селянського господарства, керуючись статтями 12, 81, 116, 118, 120, 121, 122, 123 Земельного кодексу України, ст. 22, 25, 55 Закону України «Про землеустрій», Прикінцевими та перехідними положеннями Закону України «Про Державний земельний кадастр», п. 34 ст. 26, ст. 59 Закону України «Про місцеве самоврядування в Україні», міська рада

В И Р І Ш И Л А :

1. Єфімовій Лесі Віталіївні (інформація з обмеженим доступом) – надати дозвіл на розроблення проекту землеустрою щодо відведення земельної ділянки із земель комунальної власності безкоштовно у приватну власність, орієнтовно площею 0,0700 га, для ведення особистого селянського господарства. Земельна ділянка розташована в м. Липовець, вул. Бажана.
2. Цимбалюк Галині Павлівні (інформація з обмеженим доступом) – надати дозвіл на розроблення проекту землеустрою щодо відведення земельної ділянки із земель комунальної власності безкоштовно у приватну власність, орієнтовно площею 0,0900 га, для ведення особистого селянського господарства. Земельна ділянка розташована в м. Липовець, тупік Пирогова.
3. Нечипоруку Павлу Олексійовичу (інформація з обмеженим доступом) – надати дозвіл на розроблення проекту землеустрою щодо відведення земельної ділянки із земель комунальної власності безкоштовно у приватну власність, орієнтовно площею 0,0500 га, для ведення особистого селянського господарства. Земельна ділянка розташована в м. Липовець, вул. Поповича, 14.
4. Кравчук Анні Василівні (інформація з обмеженим доступом) – надати дозвіл на розроблення проекту землеустрою щодо відведення земельної ділянки із земель

комунальної власності безкоштовно у приватну власність, орієнтовно площею 0,0800 га, для ведення особистого селянського господарства. Земельна ділянка розташована в м. Липовець, вул. Соборності, 93.

5. Виготовлення документації із землеустрою є ризиком замовника.

6. Розроблені проекти із землеустрою щодо відведення земельних ділянок погодити із службами, які здійснюють контроль за охороною та використанням земель та передати на затвердження до Липовецької міської ради.

7. Дане рішення дійсне протягом одного року з моменту його прийняття.


МІСЬКИЙ ГОЛОВА

МИКОЛА ГРУШКО



У К Р А Ї Н А

ЛИПОВЕЦЬКА МІСЬКА РАДА
ЛИПОВЕЦЬКОГО РАЙОНУ ВІННИЦЬКОЇ ОБЛАСТІ

22500, м. Липовець, вул. Василя Липківського, 30  2-34-50, 2-19-66; Е-mail: lypovetsmr@gmail.com

проект РІШЕННЯ №

Від 06 вересня 2018 року

49 сесія 7 скликання

Про надання дозволу на
розроблення проекту землеустрою
для розміщення та експлуатацій
будівель і споруд автомобільного
транспорту та дорожніх господарств
в адміністративних межах

Розглянувши заяву Служби автомобільних доріг у Вінницькій області щодо надання дозволу на розроблення проекту землеустрою щодо відведення земельних ділянок в постійне користування для розміщення та експлуатацій будівель і споруд автомобільного транспорту та дорожніх господарств в адміністративних межах м. Липовець, під автодорогою Р-33, керуючись статтями 12, 19, 71, 92, 116, 122, 123 Земельного кодексу України, п. 34 ст. 26, Закону України «Про місцеве самоврядування в Україні», міська рада

В И Р І Ш И Л А :

1. Службі автомобільних доріг у Вінницькій області (21036, м. Вінниця, вул. Єрмака, 2А, ідентифікаційний код 25845655) – надати дозвіл на розроблення проекту землеустрою щодо відведення земельних ділянок в постійне користування для розміщення та експлуатацій будівель і споруд автомобільного транспорту та дорожніх господарств в адміністративних межах м. Липовець, під автодорогою Р-33, площею 4,0 га. Земельна ділянка розташована в межах м. Липовець, для розміщення та експлуатацій будівель і споруд автомобільного транспорту та дорожніх господарств в адміністративних межах м. Липовець, під автодорогою Р-33.


2. У зв'язку з тим, що на даний час не проведено геодезичної зйомки земельних ділянок, їх загальна площа може бути змінена в більшу або меншу сторону на підставі технічних матеріалів та документів, що підтверджують розмір земельної ділянки.

3. Розроблення технічної документації із землеустрою щодо встановлення меж земельної ділянки в натурі (на місцевості) є ризиком замовника.



У К Р А Ї Н А

ЛИПОВЕЦЬКА МІСЬКА РАДА
ЛИПОВЕЦЬКОГО РАЙОНУ ВІННИЦЬКОЇ ОБЛАСТІ

22500, м. Липовець, вул. Василя Липківського, 30  2-34-50, 2-19-66; E-mail: lypovetsmr@gmail.com

проект РІШЕННЯ №

Від 06 вересня 2018 року

49 сесія 7 скликання

Про надання дозволу на розроблення технічної документації із землеустрою щодо встановлення меж земельної ділянки в натурі (на місцевості), які перебувають у користуванні згідно державного акту на право постійного користування

Розглянувши клопотання ГО «Липовецької районної організації Українського товариства мисливців та рибалок» про надання дозволу на розроблення технічної документації із землеустрою щодо встановлення меж земельної ділянки в натурі (на місцевості), які перебувають у користуванні відповідно до державного акту на право постійного користування земельної ділянки для виробничих потреб, керуючись статтями 12, 20, 81, 120, 121, 122, 123 Земельного кодексу України, ст. 22, 25, 50, 55 Закону України «Про землеустрій», п. 34 ст. 26, ст. 59 Закону України «Про місцеве самоврядування в Україні», міська рада

В И Р І Ш И Л А :

1. Надати ГО «Липовецькій районній організації Українського товариства мисливців та рибалок» - дозвіл на розроблення технічної документації із землеустрою щодо встановлення меж земельної ділянки в натурі (на місцевості), орієнтовною площею 0,0400 га, по вул. В. Липківського, 29 (колишня Леніна, 27), для виробничих потреб за рахунок земель, що перебувають в постійному користуванні ГО «Липовецької районної організації Українського товариства мисливців та рибалок» згідно державного акту на право постійного користування земельною ділянкою серії ВН 0051 від 10.01.1997 р. та зареєстрованого за №22.
2. Розроблення технічної документації із землеустрою щодо встановлення меж земельної ділянки в натурі (на місцевості) є ризиком замовника.
3. Спеціалісту відділу правової та кадрової роботи міської ради, внести зміни до земельно-кадастрової документації.
4. Контроль за виконанням даного рішення покласти на постійну комісію з питань архітектури, будівництва та регулювання земельних відносин.



У К Р А Ї Н А

ЛИПОВЕЦЬКА МІСЬКА РАДА
ЛИПОВЕЦЬКОГО РАЙОНУ ВІННИЦЬКОЇ ОБЛАСТІ

22500, м. Липовець, вул. Василя Липківського, 30 ☎ 2-34-50, 2-19-66; E-mail: lypovetsmr@gmail.com

проект РІШЕННЯ №

Від 06 вересня 2018 року

49 сесія 7 скликання

**Про надання дозволу на виготовлення
технічної документації із землеустрою
щодо поділу земельної ділянки**

Розглянувши звернення громадянів Криворуки О.Б., Лозицької Г.М. та Іващук Г.М. про надання дозволу на розроблення технічної документації із землеустрою щодо поділу земельної ділянки по вул. Шаталова, 4, в м. Липовець, керуючись статтями 25, 56 Закону України «Про землеустрій», ст. 12, 79-1, 120, 122, 123 Земельного Кодексу України, Законом України «Про Державний земельний кадастр», пунктом 34 частини 1 статті 26 Закону України «Про місцеве самоврядування в Україні», міська рада

В И Р І Ш И Л А:

- 1. Громадянці Іващук Ганні Миколаївні** (інформація з обмеженим доступом) - надати дозвіл на розроблення технічної документації із землеустрою щодо поділу земельної ділянки кадастровий номер 0522210100:01:001:0691, загальною площею 0,0705 га, на дві ділянки площею 0,0555 га та 0,0150 га – пропорційно займаним площам під об'єктами нерухомого майна, що перебуває у власності (для обслуговування гаражного приміщення), по вул. Шаталова, 4, в м. Липовець.
- 2. Громадянці Лозицькій Ганні Миколаївні** (інформація з обмеженим доступом) - надати дозвіл на розроблення технічної документації із землеустрою щодо поділу земельної ділянки кадастровий номер 0522210100:01:001:0676, загальною площею 0,0250 га, на дві ділянки площею 0,0202 га та 0,0048 га – пропорційно займаним площам під об'єктом нерухомого майна, що перебуває у власності (для обслуговування приміщення складу), по вул. Шаталова, 4, в м. Липовець.
- 3. Громадянину Криворучі Олександрю Борисовичу** (інформація з обмеженим доступом) - надати дозвіл на розроблення технічної документації із землеустрою щодо поділу земельної ділянки, кадастровий номер 0522210100:01:001:0709, площею 0,0293 га. на дві ділянки площею 0,0193 га та 0,0100 га – пропорційно займаним площам під об'єктом нерухомого майна, що перебуває у власності (для обслуговування приміщення складу), по вул. Шаталова, 4, в м. Липовець.
- 4. Зобов'язати заявників** в двохмісячний термін з моменту прийняття даного рішення, укласти з відповідними ліцензованими землевпорядними організаціями, договір на виготовлення проекту землеустрою щодо відведення земельної ділянки. Виготовлення документації із землеустрою є ризиком замовників.
- 5. Розроблену технічну документацію** із землеустрою щодо поділу земельної ділянки погодити із службами, які здійснюють контроль за охороною та використанням земель у

встановленому законом порядку та передати на затвердження до Липовецької міської ради.

6. Дане рішення дійсне протягом одного року з моменту його прийняття.

МІСЬКИЙ ГОЛОВА

МИКОЛА ГРУШКО



У К Р А Ї Н А

ЛИПОВЕЦЬКА МІСЬКА РАДА
ЛИПОВЕЦЬКОГО РАЙОНУ ВІННИЦЬКОЇ ОБЛАСТІ

22500, м. Липовець, вул. Василя Липківського, 30 ☎ 2-34-50, 2-19-66; E-mail: lypovetsmr@gmail.com

проект РІШЕННЯ №

Від 06 вересня 2018 року

49 сесія 7 скликання

**Про затвердження технічної документації
із землеустрою щодо встановлення меж
земельних ділянок в натурі (на місцевості)
та передачу земельних ділянок у власність**

Розглянувши заяви громадян про затвердження документацій із землеустрою та передачу безкоштовно у власність земельних ділянок, в зв'язку з встановленням та уточненням площ земельних ділянок в натурі (на місцевості) на території міста, враховуючи погодження суміжних меж землевласниками та землекористувачами, керуючись статтями 22, 25, 55 Закону України «Про землеустрій», статтями 12, 39, 81, 116, 118, 121, 122, 186 Земельного кодексу України, п. 34 ст. 26, ч.1 ст.59 Закону України «Про місцеве самоврядування в Україні», міська рада

В И Р І Ш И Л А

1. Затвердити технічні документації із землеустрою щодо встановлення меж земельних ділянок в натурі (на місцевості) та передати безкоштовно у власність земельні ділянки для будівництва та обслуговування жилих будинків, господарських будівель і споруд, гаражного будівництва та ведення особистого селянського господарства із земель комунальної власності, які розташовані в межах населеного пункту, наступним громадянам :

№ п/п	Прізвище, ім'я по батькові	Розташування земельної ділянки	Загальна площа земельної ділянки	В тому числі			
				Для будівництва та обслуговування житлового	Для ОСГ	Для індивідуального гаражного будівництва	Кадастровий номер земельної ділянки

				будинк у			
1.	Зозулі Володимиру Вікторовичу (інформація з обмеженим доступом)	вул. Ватутіна, 27	0,1500	0,1000	0,0500	-	0522210100:01:001:2748 0522210100:01:001:2749
2.	Смішко Вероніці Юріївні (інформація з обмеженим доступом)	вул. Соборності, 16/1	0,0980	0,0980	-	-	0522210100:01:003:1438
3.	Смішко Юрію Федоровичу (інформація з обмеженим доступом)	вул. Соборності, 16/2	0,1034	0,1000	0,0034	-	0522210100:01:003:1726 0522210100:01:003:1727
4.	Копитку Ігору Вікторовичу (інформація з обмеженим доступом)	вул. В. Вруцького, 1	0,1384	0,1000	0,0384		0522210100:01:003:1737 0522210100:01:003:1738
5.	Іскрі Наталії Василівні (інформація з обмеженим доступом)	провул. В. Полупанова, 13	0,3577	0,1000	0,2577	-	0522210100:01:004:1207 0522210100:01:004:1208
6.	Кирилюку Олегу Анатолійовичу (інформація з обмеженим доступом)	вул. Черняхівського, 6	0,2476	0,1000	0,1476	-	0522210100:01:001:2685 0522210100:01:001:2684
7.	Гулі Андрію Андрійовичу (інформація з обмеженим доступом)	вул. Лебедина, 3	0,1500	0,1000	0,0500	-	0522210100:01:003:1735 0522210100:01:003:1736
8.	Загорульку Віктору Миколайовичу (інформація з обмеженим доступом)	вул. Зорге, 2 а	0,0503	0,0503	-	-	0522210100:01:002:1408
9.	Животівській Юлії Володимирівні	провул. Набережний, 13	0,1923	0,1000	0,0923	-	0522210100:01:004:1182

	(інформація з обмеженим доступом)						0522210100:01:004:1181
10	Буглаєвій Наталії Олександрівні (інформація з обмеженим доступом)	вул. Подільська	0,0037	-	-	0,0037	0522210100:01:001:2755
11	Старушаку Віктору Петровичу (інформація з обмеженим доступом)	вул. Дачна, 12	0,1500	0,1000	0,0500	-	0522210100:01:002:1411 0522210100:01:002:1412
12	Заварзіній Наталії Вікторівні (інформація з обмеженим доступом)	вул. Дачна, 10	0,1500	0,1000	0,0500	-	0522210100:01:002:1413 0522210100:01:002:1414
13	Тітенко Галині Іванівні (інформація з обмеженим доступом)	вул. Докучаєва, 22	0,1500	0,1000	0,0500	-	0522210100:01:001:2757 0522210100:01:001:2756
14	Бондарчуку Валерію Володимировичу (інформація з обмеженим доступом)	вул. Соборності, 26	0,0551	0,0551	-	-	0522210100:01:003:1744
15	Ситник Наталії Вікторівні (інформація з обмеженим доступом)	тупік Пирогова, 5	0,2100	0,1000	0,1100	-	0522210100:01:003:1741 0522210100:01:003:1742
16	Герезі Ігорю Юрійовичу (інформація з обмеженим доступом)	вул. Макаренка, 9	0,1500	0,1000	0,0500	-	0522210100:01:005:0605 0522210100:01:005:0606
17	Терлецькій Вікторії Анатоліївні (інформація з обмеженим доступом)	вул. Квітуха, 48	0,1300	0,1000	0,0300	-	0522210100:01:001:2758 0522210100:01:001:2759
18	Козаченку Василю Григоровичу	вул. В. Чорновола, 26	0,1500	0,1000	0,0500	-	0522210100:01:001:2761 0522210100:01:001:2762

	(інформація з обмеженим доступом)						
19	Цимбалюк Галині Іванівні (інформація з обмеженим доступом)	вул. В. Полупанова, 42	0,2064	0,1000	0,1064	-	0522210100:01:004:1216 0522210100:01:004:1215
20	Фурман Валентині Василівні (інформація з обмеженим доступом)	вул. Черняхівського, 2	0,1000	0,1000	-	-	0522210100:01:001:2763

2. Зобов'язати заявників:

2.1. дотримуватися обов'язків власників земельних ділянок відповідно до статті 91 Земельного кодексу України;

2.2. оформити право власності на одержану у власність земельну ділянку відповідно до статей 125, 126 Земельного кодексу України.

3. Спеціалісту відділу правової та кадрової роботи виконавчого комітету міської ради внести зміни до земельно-кадастрової документації.

МІСЬКИЙ ГОЛОВА

МИКОЛА ГРУШКО



У К Р А Ї Н А

ЛИПОВЕЦЬКА МІСЬКА РАДА
ЛИПОВЕЦЬКОГО РАЙОНУ ВІННИЦЬКОЇ ОБЛАСТІ

22500, м. Липовець, вул. Василя Липківського, 30 ☎ 2-34-50, 2-19-66; E-mail: lypovetsmr@gmail.com

проект РІШЕННЯ №

Від 06 вересня 2018 року

49 сесія 7 скликання

Про передачу в оренду земельної ділянки

Розглянувши клопотання громадянина Калетника В.П., на підставі частини другої ст. 125, 126 Земельного кодексу України, Законів України «Про оренду землі», «Про землеустрій», «Про державну реєстрацію речових прав на нерухоме майно та їх обтяжень», керуючись п. 34 ч.1 ст. 26, ч.1 ст.59 Закону України «Про місцеве самоврядування в Україні», міська рада

В И Р І Ш И Л А :

1. Калетнику Василю Петровичу (інформація з обмеженим доступом) - передати у користування на умовах оренди земельну ділянку 03.07. для будівництва та обслуговування будівель торгівлі (вид використання: для обслуговування будівлі магазину), загальною площею 0,0305 га з кадастровим номером **0522210100:01:001:2610**, яка знаходиться по вул. Героїв Майдану, 71, м. Липовець, терміном на 10 років, в зв'язку з переходом права власності на об'єкти нерухомого майна.

1.1. Встановити розмір орендної плати за земельну ділянку відповідно до ст. 288 Податкового кодексу України у розмірі 5 % нормативної грошової оцінки земельної ділянки, що на рік складає 6749,96 (шість тисяч сімсот сорок дев'ять гривень, 96 копійок), (2/8 – 442,62 грн. н.г.о 1м² з урахуванням значення нормативної грошової оцінки 6,07).

2. Зобов'язати заявника :

- у двохмісячний строк після прийняття цього рішення укласти з міською радою Договір оренди земельної ділянки та здійснити його реєстрацію у встановленому законом порядку;

3. Доручити міському голові підписати вище зазначений договір оренди земельної ділянки.

4. Копію укладеного договору в 5-денний термін подати в Липовецьке відділення Немирівської ОДПІ.

5. Контроль за виконанням даного рішення покласти на постійну комісію з питань архітектури, будівництва та регулювання земельних відносин.

МІСЬКИЙ ГОЛОВА

МИКОЛА ГРУШКО



У К Р А Ї Н А

ЛИПОВЕЦЬКА МІСЬКА РАДА
ЛИПОВЕЦЬКОГО РАЙОНУ ВІННИЦЬКОЇ ОБЛАСТІ

22500, м. Липовець, вул.Василя Липківського, 30 ☎ 2-34-50, 2-19-66; E-mail: lypovetsmr@gmail.com

проект РІШЕННЯ №

Від 06 вересня 2018 року

49 сесія 7 скликання

**Про внесення змін до рішення
Липовецької міської ради 46 сесії 7
скликання від 22 червня 2018 року**

Розглянувши клопотання гр. Порчинського М.П., щодо внесення змін у рішення Липовецької міської ради **46 сесії 7 скликання від 22 червня 2018 року** «Про надання дозволу на розроблення проекту землеустрою щодо відведення земельної ділянки в користування на умовах оренди», керуючись ст. 12, 20, 79-1, 93, 120, 122, 123, 124, частиною 2 статті 134 Земельного кодексу України, статтями 22, 25, 50 Закону України «Про землеустрій», ст.26 Закону України «Про місцеве самоврядування в Україні», міська рада

В И Р І Ш И Л А :

1. Внести зміни до рішення Липовецької міської ради 46 сесії 7 скликання від 22 червня 2018 року «Про надання дозволу на розроблення проекту землеустрою щодо відведення земельної ділянки в користування на умовах оренди» в частині зміни цільового призначення із земель комунальної власності «03.07. – для будівництва та обслуговування будівель торгівлі на землі «03.15. - для будівництва та обслуговування інших будівель громадської забудови», виклавши рішення в новій редакції, а саме:

«2. Порчинському Михайлу Петровичу (інформація з обмеженим доступом) - надати дозвіл на розроблення проекту землеустрою щодо відведення земельної ділянки в користування на умовах оренди, для обслуговування об'єктів нерухомого майна, яке належить заявнику згідно договору купівлі-продажу від 24.09.2007 року, з цільовим призначенням 03.07. – для будівництва та обслуговування будівель торгівлі, орієнтовною площею 0,0100 га. Земельна ділянка розташована в м. Липовець, по вул. В. Липківського, буд. 55а».

3. Зобов'язати заявника в двохмісячний термін з моменту прийняття даного рішення, укласти з відповідними ліцензованими землевпорядними організаціями, договір на виготовлення проекту землеустрою щодо відведення земельної ділянки. Виготовлення документації із землеустрою є ризиком замовника.

4. Розроблений проект із землеустрою щодо відведення земельної ділянки погодити із службами, які здійснюють контроль за охороною та використанням земель та передати на затвердження до Липовецької міської ради.

5. Дане рішення дійсне протягом одного року з моменту його прийняття.

МІСЬКИЙ ГОЛОВА

МИКОЛА ГРУШКО



У К Р А Ї Н А

ЛИПОВЕЦЬКА МІСЬКА РАДА
ЛИПОВЕЦЬКОГО РАЙОНУ ВІННИЦЬКОЇ ОБЛАСТІ

22500, м. Липовець, вул. Василя Липківського, 30 ☎ 2-34-50, 2-19-66; E-mail: lypovetsmr@gmail.com

проект РІШЕННЯ №

Від 06 вересня 2018 року

49 сесія 7 скликання

**Про розгляд клопотання директора
Липовецької ЗОШ І-ІІІ ст. №1
ім.В.Липківського Липовецької
районної ради**

Керуючись пунктом 34 частини 1 статті 26 Закону України «Про місцеве самоврядування в Україні», статтями 12, ст.79¹, ч.5 ст.116, ст.123 Земельного кодексу України, розглянувши заяву директора Липовецької ЗОШ І-ІІІ ст. №1 ім.В.Липківського Липовецької районної ради Вінницької області щодо розроблення проекту землеустрою щодо відведення земельної ділянки у постійне користування, а також додані до неї документи, Липовецька міська рада

В И Р І Ш И Л А:


1. Відмовити Липовецькій ЗОШ І-ІІІ ст. №1 ім.В.Липківського Липовецької районної ради Вінницької області у наданні дозволу на розроблення проекту землеустрою щодо відведення земельної ділянки у постійне користування площею 2,06 га, для будівництва та обслуговування закладів освіти, яка знаходиться за адресою: Вінницька область, м.Липовець, вул.Шкільна, 2.
- 2.Контроль за виконанням даного рішення покласти на постійну комісію з питань архітектури, будівництва та регулювання земельних відносин.

МІСЬКИЙ ГОЛОВА

МИКОЛА ГРУШКО



У К Р А Ї Н А
ЛИПОВЕЦЬКА МІСЬКА РАДА
ЛИПОВЕЦЬКОГО РАЙОНУ ВІННИЦЬКОЇ ОБЛАСТІ

22500, м. Липовець, вул.Василя Липківського, 30  2-34-50, 2-19-66; E-mail: lypovetsmr@gmail.com

проект РІШЕННЯ №

Від 06 вересня 2018 року
Про внесення змін до договору
оренди землі

49 сесія 7 скликання

Розглянувши заяву громадянки Лесі Петрівни Пампухи щодо внесення змін до Договору оренди землі №94/03-04 від 01.09.2011 в частині інформації про орендаря (юридичний статус, прізвище, ім'я та по батькові) та юридичної адреси сторін у зв'язку з проведенням державної реєстрації припинення підприємницької діяльності фізичної особи-підприємця, керуючись статтею 144 Конституції України, пунктом 34 статті 26, статтею 59 Закону України «Про місцеве самоврядування в Україні», статтями 12, 93, 96 Земельного кодексу України та Законом України «Про оренду землі», Липовецька міська рада

В И Р І Ш И Л А :

1. Внести зміни до Договору оренди землі №94/03-04 від 01.09.2011 в частині інформації про орендаря замість «фізична особа – підприємець» читати «громадянка», замість адреси: «м. Липовець, вул. Ватутіна, 21» читати «м. Іллінці, вул. Польова, б. 87, кв. 23.», також внести відповідні зміни до договору в частині «Реквізити сторін».
2. Всі інші умови Договору оренди землі №94/03-04 від 01.09.2011, залишити незмінними.
3. Виконавчому комітету Липовецької міської ради внести зміни до Договору оренди землі №94/03-04 від 01.09.2011 шляхом укладання додаткової угоди.
4. Відділу правової та кадрової роботи виконавчого комітету міської ради в двомісячний термін з моменту прийняття даного рішення підготувати додаткову угоду до договору оренди землі.
5. Доручити міському голові підписати вищезазначену додаткову угоду.
6. Після підписання додаткової угоди орендар зобов'язаний у п'ятиденний строк після надати її копію до відповідного територіального органу ДФС у Вінницькій області.
7. Контроль за виконанням рішення покласти на постійну комісію з питань соціально-економічного розвитку, бюджету та залучення інвестицій.

МІСЬКИЙ ГОЛОВА

МИКОЛА ГРУШКО

Секретар міської ради
Зав. відділом правової та
кадрової роботи
Провідний спеціаліст відділу
правової та кадрової роботи

Лебідь А.М.
Назаренко О.О.
Рудик В.Ю.



У К Р А Ї Н А
ЛИПОВЕЦЬКА МІСЬКА РАДА
ЛИПОВЕЦЬКОГО РАЙОНУ ВІННИЦЬКОЇ ОБЛАСТІ

22500, м. Липовець, вул.Василя Липківського, 30 ☎ 2-34-50, 2-19-66; E-mail: lypovetsmr@gmail.com

проект РІШЕННЯ №

Від 06 вересня 2018 року
Про затвердження висновків суб'єкта
оціночної діяльності про вартість
об'єктів незалежної оцінки для
подальшого їх відчуження шляхом
проведення електронного аукціону.

49 сесія 7 скликання

Керуючись статтями 25, 26, 59 Закону України “Про місцеве самоврядування в Україні”, статтею 12 Закону України “Про оцінку майна, майнових прав та професійну оціночну діяльність в Україні”, Методикою оцінки майна, затвердженою постановою Кабінету Міністрів України від 10.12.2003 року № 1891, Тимчасовим положенням про конкурсний відбір суб'єктів оціночної діяльності для проведення незалежної оцінки комунального майна територіальної громади міста Липовець Вінницької області, затвердженого рішенням 36 сесії Липовецької міської ради 7 скликання від 20.11.2017 року №341, розглянувши ревью (рецензії) на звіти про незалежну оцінку об'єктів, що належать до комунальної власності територіальної громади м. Липовця, виконані суб'єктом оціночної діяльності СПД Могозіною О.Л., Липовецька міська рада

В И Р І Ш И Л А:

1. Затвердити висновки суб'єкта оціночної діяльності СПД Могозіної О.Л. про вартість об'єкта незалежної оцінки, що належить територіальній громаді м. Липовець: нежитлові приміщення в адмінбудівці «А», ганки, а саме: приміщення I поверху з 1-1 по 1-10, II поверху з 1-11 по 1-17, загальною площею 241,5 м², що розташована за адресою: Вінницька область, Липовецький район, смт Турбів, вул. Миру 147/А, в сумі 560 522 грн., без урахування ПДВ, (вартість 1 м² - 2321 грн.) згідно Додатку 1.

2. Затвердити висновки суб'єкта оціночної діяльності СПД Могозіної О.Л. про вартість об'єкта незалежної оцінки, що належить територіальній громаді м. Липовець: будівлі парокотельні «Б» з прибудовами «Б1», «Б2», «Б3», «Б4», «Б5», загальною площею 752,9 м² що розташована за адресою: Вінницька область, Липовецький район, смт Турбів, вул. Миру 147/А, в сумі 544 347 грн., без урахування ПДВ, (вартість 1 м² - 723 грн.) згідно Додатку 2.

3. Затвердити висновки суб'єкта оціночної діяльності СПД Могозіної О.Л. про вартість об'єкта незалежної оцінки, що належить територіальній громаді м. Липовець: частини будівлі електроцеху «Г» з прибудовами «Г1», «Г5», підвалом «п/Г», оцінюваною площею 400,1 м² що розташована за адресою: Вінницька область, Липовецький район, смт

Турбів, вул. Миру 147/А, в сумі 294 874 грн., без урахування ПДВ, (вартість 1 м² - 737 грн.) згідно Додатку 3.

4. Контроль за виконанням рішення покласти на постійну комісію з питань соціально - економічного розвитку, бюджету та залучення інвестицій.

МІСЬКИЙ ГОЛОВА

МИКОЛА ГРУШКО

Секретар міської ради
Зав. відділом правової та
кадрової роботи
Провідний спеціаліст відділу
правової та кадрової роботи

Лебідь А.М.
Назаренко О.О.
Рудик В.Ю.

Додаток 1
до рішення 49 сесії Липовецької
міської ради 7 скликання
від _____ 2018 року №__

ВИСНОВОК ПРО ВАРТІСТЬ МАЙНА

Суб'єкт оціночної діяльності Могозіна Оксана Леонідівна, що діє на підставі Сертифіката суб'єкта оціночної діяльності ФДМ України № 230/17 від 21.03.2017 року, (Виконавець), на підставі Договору з Замовником за №_____ від _____ 2018 року, виконано незалежну оцінку *нежитлових приміщень в адмінбудівці «А», ганки, а саме: приміщення I поверху з 1-1 по 1-10, II поверху з 1-11 по 1-17, загальною площею 241,5 м², що розташовані за адресою: Вінницька область, Липовецький район, смт Турбів, вул. Миру 147/А.*

Оцінка проведена станом на 30.06.2018 року для визначення ринкової вартості об'єкта з метою приватизації шляхом продажу його на аукціоні.

Оцінка пороведена із застосуванням двох методичних підходів: *дохідного та порівняльного.*

На підставі здійсненої незалежної оцінки, оцінювач робить висновок про наступне: **ринкова вартість нежитлових приміщень в адмінбудівці «А», ганки, а саме: приміщення I поверху з 1-1 по 1-10, II поверху з 1-11 по 1-17, загальною площею 241,5 м², що розташована за адресою: Вінницька область, Липовецький район, смт Турбів, вул. Миру 147/А, визначена станом на 30.06.2018 року складає:**

без урахування ПДВ

560 522 грн.

(п'ятсот шістдесят тисяч п'ятсот двадцять дві грн.)

з урахуванням ПДВ

672 626,40 грн.

(шістсот сімдесят дві тисячі шістсот двадцять шість грн. 40 коп.)

сума ПДВ

112 104,40 грн.

(сто дванадцять тисяч сто чотири грн. 40 коп.)

Сод –оцінювач

О.Л. Могозіна

ВИСНОВОК ПРО ВАРТІСТЬ МАЙНА

Суб'єкт оціночної діяльності Могозіна Оксана Леонідівна, що діє на підставі Сертифіката суб'єкта оціночної діяльності ФДМ України № 230/17 від 21.03.2017 року, (Виконавець), на підставі Договору з Замовником за №_____ від _____ 2018 року, **виконано незалежну оцінку будівлі парокотельні «Б» з прибудовами «Б1», «Б2», «Б3», «Б4», «Б5», загальною площею 752,9 м² що розташована за адресою: Вінницька область, Липовецький район, смт Турбів, вул. Миру 147/А.**

Оцінка проведена станом на 30.06.2018 року для визначення ринкової вартості об'єкта з метою приватизації шляхом продажу його на аукціоні.

Оцінка проведена із застосуванням двох методичних підходів: **дохідного та порівняльного.**

На підставі здійсненої незалежної оцінки, оцінювач робить висновок про наступне: ринкова вартість **будівлі парокотельні «Б» з прибудовами «Б1», «Б2», «Б3», «Б4», «Б5», загальною площею 752,9 м² що розташована за адресою: Вінницька область, Липовецький район, смт Турбів, вул. Миру 147/А, визначена станом на 30.06.2018 року складає:**

*без урахування ПДВ
544 347 грн.*

(п'ятсот сорок чотири тисячі триста сорок сім грн.)

*з урахуванням ПДВ
653 216,40 грн.*

(шістсот п'ятдесят три тисячі двісті шістнадцять грн. 40 коп.)

сума ПДВ

108 869,40 грн.

(сто вісім тисяч вісімсот шістдесят дев'ять грн. 40 коп.)

Сод – оцінювач

О.Л Могозіна

ВИСНОВОК ПРО ВАРТІСТЬ МАЙНА

Суб'єкт оціночної діяльності Могозіна Оксана Леонідівна, що діє на підставі Сертифіката суб'єкта оціночної діяльності ФДМ України № 230/17 від 21.03.2017 року, (Виконавець), на підставі Договору з Замовником за №_____ від _____ 2018 року, виконано незалежну оцінку **частини будівлі електроцеху «Г» з прибудовами «Г1», «Г5», підвалом «п/Г», оцінюваною площею 400,1 м² що розташована за адресою: Вінницька область, Липовецький район, смт Турбів, вул. Миру 147/А.**

Оцінка проведена станом на 30.06.2018 року для визначення ринкової вартості об'єкта з метою приватизації шляхом продажу його на аукціоні.

Оцінка проведена із застосуванням двох методичних підходів: **дохідного та порівняльного.**

На підставі здійсненої незалежної оцінки, оцінювач робить висновок про наступне: ринкова вартість **частини будівлі електроцеху «Г» з прибудовами «Г1», «Г5», підвалом «п/Г», оцінюваною площею 400,1 м² що розташована за адресою: Вінницька область,**

Липовецький район, смт Турбів, вул. Миру 147/А, визначена станом на 30.06.2018 року складає:

*без урахування ПДВ
294 874 грн.*

(двісті дев'яносто чотири тисячі вісімсот сімдесят чотири грн.)

*з урахуванням ПДВ
353 848,80 грн.*

(триста п'ятдесят три тисячі вісімсот вісімдесят чотири грн. 80 коп.)

сума ПДВ

58 974,80 грн.

(п'ятдесят вісім тисяч дев'ятсот сімдесят чотири грн. 80 коп.)

Сод – оцінювач

О.Л Могозіна



У К Р А Ї Н А
ЛИПОВЕЦЬКА МІСЬКА РАДА
ЛИПОВЕЦЬКОГО РАЙОНУ ВІННИЦЬКОЇ ОБЛАСТІ

22500, м. Липовець, вул. Василя Липківського, 30 ☎ 2-34-50, 2-19-66; E-mail: lypovetsmr@gmail.com

проект РІШЕННЯ №

Від 06 вересня 2018 року

49 сесія 7 скликання

Про затвердження звітів суб'єкта оціночної діяльності про експертну грошову оцінку земельних ділянок, затвердження вартості земельних ділянок з метою їх продажу як таких, які не підлягають продажу на конкурентних засадах (земельних торгах)

Керуючись статтями 25, 26, 59 Закону України «Про місцеве самоврядування в Україні», статтями 12, 127, 128, 134 Земельного кодексу України, Законом України «Про оцінку земель», рішенням 31 сесії 7 скликання Липовецької міської ради від 13.07.2017 №305, враховуючи Постанову Кабінету Міністрів України від 11.10.2002 №1531 «Про експертну грошову оцінку земельних ділянок», розглянувши звіт про експертну грошову оцінку земельної ділянки, виконаний суб'єктом оціночної діяльності ТОВ «ВІНЕКС», з метою продажу земельних ділянок, які не підлягають продажу на конкурентних засадах (земельних торгах) та забезпечення надходження коштів до бюджету розвитку міста, Липовецька міська рада

В И Р І Ш И Л А:

1.1 Затвердити звіт суб'єкта оціночної діяльності ТОВ «ВІНЕКС» про експертну грошову оцінку земельної ділянки, яка не підлягає продажу на конкурентних засадах, з кадастровим номером 0522210100:01:001:2646, для будівництва та обслуговування будівель торгівлі, площею 0,0323 га, що розташована за адресою: Вінницька обл., Липовецький р-н., м. Липовець, вул. В. Липківського, 57.

1.2 Згідно звіту суб'єкта оціночної діяльності про експертну грошову оцінку земельної ділянки затвердити вартість земельної ділянки, яка не підлягає продажу на конкурентних засадах, з кадастровим номером 0522210100:01:001:2646, для будівництва та

обслуговування будівель торгівлі, площею 0,0323 га, що знаходиться в користуванні у ФОП Парипси Людмили Вікторівни за адресою: Вінницька обл., Липовецький р-н., м. Липовець, вул. В. Липківського, 57, яка станом на 11.05.2018 становить 96 802 (дев'яносто шість тисяч вісімсот дві гривні).

1.3 Передати у власність шляхом продажу на неконкурентних засадах ФОП Парипсі Людмилі Вікторівні земельну ділянку з кадастровим номером 0522210100:01:001:2646, для будівництва та обслуговування будівель торгівлі, площею 0,0323 га, що розташована за адресою: Вінницька обл., Липовецький р-н., м. Липовець, вул. В. Липківського, 57, (відповідно до звіту про експертну грошову оцінку земельної ділянки) за 96 802 (дев'яносто шість тисяч вісімсот дві гривні).

1.4 Доручити міському голові укласти від імені міської ради договір купівлі-продажу земельної ділянки, яка не підлягає продажу на конкурентних засадах, з кадастровим номером 0522210100:01:001:2646, для будівництва та обслуговування будівель торгівлі, площею 0,0323 га, що розташована за адресою: Вінницька обл., Липовецький р-н., м. Липовець, вул. В. Липківського, 57 з ФОП Парипсою Людмилою Вікторівною.

1.5 Зобов'язати ФОП Парипсу Людмилу Вікторівну, протягом 90 календарних днів з дня прийняття відповідного рішення, укласти договір купівлі-продажу земельної ділянки, яка не підлягає продажу на конкурентних засадах, з кадастровим номером 0522210100:01:001:2646, для будівництва та обслуговування будівель торгівлі, площею 0,0323 га, що розташована за адресою: Вінницька обл., Липовецький р-н., м. Липовець, вул. В. Липківського, 57, із Липовецькою міською радою та посвідчити його в нотаріальному порядку.

1.6. Кінцевим терміном сплати вартості в повному обсязі за договором купівлі-продажу земельної ділянки, яка не підлягає продажу на конкурентних засадах, з кадастровим номером 0522210100:01:001:2646, для будівництва та обслуговування будівель торгівлі, площею 0,0323 га, що розташована за адресою: Вінницька обл., Липовецький р-н., м. Липовець, вул. В. Липківського, 57, вважати день підписання відповідного договору.

2.1 Затвердити звіт суб'єкта оціночної діяльності ТОВ «ВІНЕКС» про експертну грошову оцінку земельної ділянки, яка не підлягає продажу на конкурентних засадах, з кадастровим номером 0522210100:01:001:5027, для будівництва та обслуговування будівель торгівлі, площею 0,0030 га, що розташована за адресою: Вінницька обл., Липовецький р-н., м. Липовець, вул. 40 років Перемоги.

2.2 Згідно звіту суб'єкта оціночної діяльності про експертну грошову оцінку земельної ділянки затвердити вартість земельної ділянки, яка не підлягає продажу на конкурентних засадах, з кадастровим номером 0522210100:01:001:5027, для будівництва та обслуговування будівель торгівлі, площею 0,0030 га, що розташована за адресою: Вінницька обл., Липовецький р-н., м. Липовець, вул. 40 років Перемоги, яка станом на 14.05.2018 становить 10 543 (десять тисяч п'ятсот сорок три гривні).

2.3 Передати у власність шляхом продажу на неконкурентних засадах громадянину Садовському Григорію Вікторовичу та громадянину Садовському Віктору Григоровичу земельну ділянку з кадастровим номером 0522210100:01:001:5027, для будівництва та обслуговування будівель торгівлі, площею 0,0030 га, що розташована за адресою: Вінницька обл., Липовецький р-н., м. Липовець, вул. 40 років Перемоги, (відповідно до звіту про експертну грошову оцінку земельної ділянки) за 10 543 (десять тисяч п'ятсот сорок три гривні).

2.4 Доручити міському голові укласти від імені міської ради договір купівлі-продажу земельної ділянки, яка не підлягає продажу на конкурентних засадах, з кадастровим номером 0522210100:01:001:5027, для будівництва та обслуговування будівель торгівлі, площею 0,0030 га, що розташована за адресою: Вінницька обл., Липовецький р-н., м. Липовець, вул. вул. 40 років Перемоги з громадянином Садовським Григорієм Вікторовичем та громадянином Садовським Віктором Григоровичем.

2.5 Зобов'язати громадянина Садовського Григорія Вікторовича та громадянина Садовського Віктора Григоровича, протягом 90 календарних днів з дня прийняття відповідного рішення, укласти договір купівлі-продажу земельної ділянки, яка не підлягає

продажу на конкурентних засадах, з кадастровим номером 0522210100:01:001:5027, для будівництва та обслуговування будівель торгівлі, площею 0,0030 га, що розташована за адресою: Вінницька обл., Липовецький р-н., м. Липовець, вул. вул. 40 років Перемоги, із Липовецькою міською радою та посвідчити його в нотаріальному порядку.

2.6. Кінцевим терміном сплати вартості в повному обсязі за договором купівлі-продажу земельної ділянки, яка не підлягає продажу на конкурентних засадах, з кадастровим номером 0522210100:01:001:5027, для будівництва та обслуговування будівель торгівлі, площею 0,0030 га, що розташована за адресою: Вінницька обл., Липовецький р-н., м. Липовець, вул. 40 років Перемоги, вважати день підписання відповідного договору.

3.1 Затвердити звіт суб'єкта оціночної діяльності ТОВ «ВІНЕКС» про експертну грошову оцінку земельної ділянки, яка не підлягає продажу на конкурентних засадах, з кадастровим номером 0522210100:01:001:1010, для будівництва та обслуговування будівель торгівлі, площею 0,0060 га, що розташована за адресою: Вінницька обл., Липовецький р-н., м. Липовець, вул. В. Липківського, 24а.

3.2 Згідно звіту суб'єкта оціночної діяльності про експертну грошову оцінку земельної ділянки затвердити вартість земельної ділянки, яка не підлягає продажу на конкурентних засадах, з кадастровим номером 0522210100:01:001:1010, для будівництва та обслуговування будівель торгівлі, площею 0,0060 га, що знаходиться в користуванні у ФОП Скоцької Людмили Михайлівни за адресою: Вінницька обл., Липовецький р-н., м. Липовець, вул. В. Липківського, 24а, яка станом на 05.07.2018 становить 21 074 (двадцять одна тисяча сімдесят чотири гривні).

3.3 Передати у власність шляхом продажу на неконкурентних засадах ФОП Скоцькій Людмилі Михайлівні земельну ділянку з кадастровим номером 0522210100:01:001: 1010, для будівництва та обслуговування будівель торгівлі, площею 0,0060 га, що розташована за адресою: Вінницька обл., Липовецький р-н., м. Липовець, вул. В. Липківського, 24а, (відповідно до звіту про експертну грошову оцінку земельної ділянки) за 21 074 (двадцять одна тисяча сімдесят чотири гривні).

3.4 Доручити міському голові укласти від імені міської ради договір купівлі-продажу земельної ділянки, яка не підлягає продажу на конкурентних засадах, з кадастровим номером 0522210100:01:001:1010, для будівництва та обслуговування будівель торгівлі, площею 0,0060 га, що розташована за адресою: Вінницька обл., Липовецький р-н., м. Липовець, вул. В. Липківського, 24а з ФОП Скоцькою Людмилою Михайлівною.

3.5 Zobov'язati ФОП Скоцьку Людмилу Михайлівну, протягом 90 календарних днів з дня прийняття відповідного рішення, укласти договір купівлі-продажу земельної ділянки, яка не підлягає продажу на конкурентних засадах, з кадастровим номером 0522210100:01:001:1010, для будівництва та обслуговування будівель торгівлі, площею 0,0060 га, що розташована за адресою: Вінницька обл., Липовецький р-н., м. Липовець, вул. В. Липківського, 24а із Липовецькою міською радою та посвідчити його в нотаріальному порядку.

3.6. Кінцевим терміном сплати вартості в повному обсязі за договором купівлі-продажу земельної ділянки, яка не підлягає продажу на конкурентних засадах, з кадастровим номером 0522210100:01:001:1010, для будівництва та обслуговування будівель торгівлі, площею 0,0060 га, що розташована за адресою: Вінницька обл., Липовецький р-н., м. Липовець, вул. В. Липківського, 24а, вважати день підписання відповідного договору.

4. Витрати пов'язані з нотаріальним посвідченням договору купівлі-продажу покласти на покупців земельних ділянок.

5. Зарахувати до суми, яку покупці мають сплатити за земельні ділянки авансовий внесок, який сплачений відповідно до укладених договорів.

6. Після державної реєстрації права власності на земельні ділянки (з моменту поєднання в одній особі власника земельної ділянки та орендаря), договори оренди вищевказаних земельних ділянок вважати такими, що припинили свою дію з дати реєстрації припинення права оренди.

7. Реєстрацію припинення права оренди земельної ділянки покласти на орендарів.

8. Контроль за виконанням рішення покласти на постійну комісію з питань соціально - економічного розвитку, бюджету та залучення інвестицій.

МІСЬКИЙ ГОЛОВА

МИКОЛА ГРУШКО


Секретар міської ради
Зав. відділом правової та
кадрової роботи
Провідний спеціаліст відділу
правової та кадрової роботи

Лебідь А.М.
Назаренко О.О.
Рудик В.Ю.



У К Р А Ї Н А

ЛИПОВЕЦЬКА МІСЬКА РАДА
ЛИПОВЕЦЬКОГО РАЙОНУ ВІННИЦЬКОЇ ОБЛАСТІ

22500, м. Липовець, вул. Василя Липківського, 30  2-34-50, 2-19-66; Е-mail: lypovetsmr@gmail.com

ПРОЕКТ РІШЕННЯ №

Від 06 вересня 2018 року

49 сесія 7 скликання

Про приватизацію комунального майна територіальної громади м. Липовець

Відповідно до статей 25, 26, 29 та 59 Закону України «Про місцеве самоврядування в Україні», з метою забезпечення реалізації Закону України «Про приватизацію державного та комунального майна» № 2269- VIII від 18.01.2018 року, визначення повноважень органу приватизації Липовецької міської ради та підвищення ефективності приватизації комунального майна територіальної громади м. Липовець, міська рада

ВИРІШИЛА:

1. Визначити, що приватизація комунального майна територіальної громади м. Липовець здійснюється в порядку, передбаченому Законом України «Про приватизацію державного та комунального майна» №2269- VIII від 18.01.2018 року, шляхом продажу на аукціоні, у тому числі аукціоні з умовами, аукціоні без умов, аукціоні за методом покрокового зниження стартової ціни та подальшого подання цінових пропозицій, аукціоні із зниженням стартової ціни, аукціоні за методом вивчення цінових пропозицій, а також шляхом викупу об'єктів приватизації.
2. Визначити виконавчий комітет Липовецької міської ради органом приватизації територіальної громади м. Липовець.
3. Встановити, що виконавчий комітет Липовецької міської ради у межах своєї компетенції в сфері приватизації здійснює такі основні повноваження:
 - переліки об'єктів, що підлягають приватизації, для їх затвердження Липовецькою міською радою;
 - класифікує об'єкти приватизації відповідно до Закону України «Про приватизацію державного та комунального майна»;

- приймає заяви потенційних покупців про приватизацію комунального майна територіальної громади м. Липовець;
- здійснює повноваження уповноваженого органу власника комунального майна територіальної громади міста Липовець, у тому числі корпоративних прав, у процесі приватизації;
- продає на підставі відповідних рішень Липовецької міської ради майно, що перебуває у комунальній власності територіальної громади м. Липовець, у процесі його приватизації;
- утворює аукціонні комісії;
- укладає договори на проведення оцінки об'єктів приватизації у випадках, передбачених законодавством;
- виконує функції організатора аукціонів та/або укладає договори з іншими уповноваженими особами щодо проведення аукціонів з продажу об'єктів приватизації;
- укладає договори про розроблення документації із землеустрою у випадках, передбачених законодавством;
- залучає суб'єктів господарювання для організації та/або проведення аукціонів, у тому числі в електронній формі (електронний аукціон);
- контролює виконання умов договорів купівлі-продажу комунального майна;
- здійснює інші повноваження в сфері приватизації комунального майна територіальної громади м. Липовець, передбачені законодавством України та рішеннями Липовецької міської ради.

4. Доручити виконавчому комітету Липовецької міської ради розробити та затвердити Положення про аукціонну комісію з продажу об'єктів комунальної власності територіальної громади м. Липовець, які підлягають приватизації;

5. Встановити, що приватизація (продаж) об'єктів комунальної власності територіальної громади м. Липовець, щодо яких рішення про приватизацію було прийнято до набрання чинності Законом України «Про приватизацію державного та комунального майна», здійснюється та завершується відповідно до зазначеного закону та цього рішення.

6. Встановити, що дія цього рішення не поширюється на приватизацію об'єктів житлового фонду, у тому числі гуртожитків.

7. Доручити загальному відділу Липовецької міської ради оприлюднити дане рішення згідно чинного законодавства України.

8. Контроль за виконанням цього рішення доручити постійній комісії з питань соціально-економічного розвитку, бюджету та залучення інвестицій (Ревацька Л.М.), а організацію його виконання – заступнику міського голови з питань діяльності виконавчих органів ради Кропивницькому С.С.

МІСЬКИЙ ГОЛОВА

МИКОЛА ГРУШКО

Зав. фін.-госп. відділом
Виконавець

Баранчук Л.І.
Кропивницький С. С.