




У К Р А Ї Н А  
ЛИПОВЕЦЬКА МІСЬКА РАДА  
ЛИПОВЕЦЬКОГО РАЙОНУ ВІННИЦЬКОЇ ОБЛАСТІ

22500, м. Липовець, вул.ВасиляЛипківського, 30  2-34-50, 2-19-66; E-mail: [lypovetsmr@gmail.com](mailto:lypovetsmr@gmail.com)

проект РІШЕННЯ №

Від \_\_ липня 2019 року

60 сесія 7 скликання

«Про внесення змін до додатку 2  
рішення 14 сесії 6 скликання  
Липовецької міської ради  
від 05.07.2011 № 156»

З метою визначення на конкурентних засадах суб'єкта оціночної діяльності щодо виготовлення експертної грошової оцінки земельних ділянок, що перебувають у комунальній власності територіальної громади міста Липовець, для подальшої її передачі у приватну власність шляхом продажу, керуючись ст.ст. 25, 26, 59 Закону України «Про місцеве самоврядування в Україні», Липовецька міська рада

В И Р І Ш И Л А:

1. Внести зміни до додатку 2 затвердженого рішенням 14 сесії 6 скликання Липовецької міської ради від 05.07.2011 № 156 та п. 7 рішення Липовецької міської ради 15 сесії 7 скликання від 12.08.2016 за № 148 «Про затвердження переліку ділянок, що підлягають продажу та надання дозволу на проведення експертної грошової оцінки земельної ділянки несільськогосподарського призначення, які не підлягають продажу на конкурентних засадах», виклавши у наступній редакції:

**«Склад комісії по конкурсному відбору суб'єктів оціночної діяльності»**

1. Кропивницький С.С. – голова комісії, заступник міського голови;
  2. Бабич А.І. – секретар комісії, спеціаліст відділу правової та кадрової роботи;
  3. Назаренко О.О. – член комісії, завідувач відділу правової та кадрової роботи;
  4. Лебідь А.М. – член комісії, секретар міської ради;
  5. Бабич В.В. – член комісії, спеціаліст відділу правової та кадрової роботи;
  6. Ревацька Л.М. – депутат міської ради, голова постійної комісії з питань соціально – економічного розвитку, бюджету та залучення соціальних інвестицій;
  7. Кицюк О.П. – член комісії, голова постійної комісії з питань архітектури, будівництва та регулювання земельних відносин».
2. Контроль за виконанням даного рішення покласти на постійну комісію з питань архітектури, будівництва та регулювання земельних відносин (Кицюк О.П.).

**МІСЬКИЙ ГОЛОВА**

**МИКОЛА ГРУШКО**

Секретар міської ради Лебідь А.М.  
Зав. відділом правової та кадрової роботи Назаренко О.О.  
Виконавець Бабич А.І.



У К Р А Ї Н А  
ЛИПОВЕЦЬКА МІСЬКА РАДА  
ЛИПОВЕЦЬКОГО РАЙОНУ ВІННИЦЬКОЇ ОБЛАСТІ

## проект РІШЕННЯ №

Від \_\_ липня 2019 року

60 сесія 7 скликання

### Про передачу в оренду земельні ділянки

Розглянувши заяви керівника ПП «Липовецьсільсервіс» Ладана Івана Арсеньовича та громадянина Обухова Івана Олександровича, відповідно до ст. 93, 96, 120, 123, 124, 125, 126 Земельного кодексу України, Законів України «Про оренду землі», «Про землеустрій», «Про державну реєстрацію речових прав на нерухоме майно та їх обтяжень», п. 34 ч.1 ст. 26, ч.1 ст. 59 Закону України «Про місцеве самоврядування в Україні», міська рада,

#### ВИРІШИЛА:

1. Передати в оренду приватному підприємству «Липовецьсільсервіс» в особі керівника Ладана Івана Арсентійовича (код ЄДРПОУ 32025969; місцезнаходження: 22500, м. Липовець, вул. Столярського, 11) земельну ділянку площею 0,4390 га, з кадастровим номером 0522210100:01:001:1014, з цільовим призначенням 11.03 для розміщення та експлуатації основних, підсобних і допоміжних будівель та споруд будівельних організацій та підприємств (вид використання: землі виробничої діяльності), II економіко-планувальна зона 19 оціночний район, яка розташована за адресою: м. Липовець, вул. Столярського, 11, в зв'язку із знаходженням у його приватній власності нерухомого майна, що розташоване на даній земельній ділянці згідно біржового контракту №67 купівлі-продажу.

1.1. Встановити строк дії договору оренди землі на 10 років, з моменту набрання його чинності.

1.2. Встановити розмір орендної плати за земельну ділянку відповідно до ст. 288 Податкового кодексу України у грошовій формі в розмірі 3 % від нормативної грошової оцінки земельної ділянки, що на 2019 рік складає 29 613, 65 грн. (н.г.о.  $1\text{м}^2 - 224, 86$  грн.) з подальшим урахуванням щорічної індексації. Орендна плата повинна вноситися щомісячно 1/12 частини її розміру, з моменту набрання чинності цього рішення, та переглядається щорічно у разі зміни умов господарювання, зміни граничних розмірів орендної плати, визначених Податковим кодексом України, підвищення цін і тарифів, зміни коефіцієнтів індексації, визначених законодавством, погіршення стану орендованої земельної ділянки не з вини орендаря, що підтверджено документами, зміни нормативної грошової оцінки земельних ділянок комунальної власності та в інших випадках, передбачених законом. У разі невнесення орендної плати у визначені строки, стягується пеня у розмірі 0,3 відсотка несплаченої суми за кожний день прострочення.

2. Передати в оренду громадянину Обухову Івану Олександровичу (РНОКПП, місце проживання: *Конфіденційна інформація*) земельну ділянку площею 0,0355 га, з кадастровим номером 0522210100:01:001:2799, з цільовим призначенням 02.05 Для будівництва індивідуальних гаражів, I економіко-планувальна зона 10 оціночний район, яка розташована за адресою: м. Липовець, вул. Шаталова, 4, у зв'язку із будівництвом індивідуальних гаражів.

2.1. Встановити строк дії договору оренди землі на 20 (двадцять) років, з моменту набрання його чинності.

2.2. Встановити розмір орендної плати за земельну ділянку відповідно до ст. 288 Податкового кодексу України у грошовій формі в розмірі 3% від нормативної грошової оцінки земельної ділянки, що на 2019 рік складає 2 815, 60 грн. (н.г.о.  $1\text{м}^2 - 264, 38$  грн.) з подальшим урахуванням щорічної індексації. Орендна плата повинна вноситися щомісячно 1/12 частини її розміру, з моменту набрання чинності цього рішення, та переглядається щорічно у разі зміни умов господарювання, зміни граничних розмірів орендної плати, визначених Податковим кодексом України, підвищення цін і тарифів, зміни коефіцієнтів індексації, визначених законодавством, погіршення стану орендованої земельної ділянки не з вини орендаря, що підтверджено документами, зміни нормативної грошової оцінки земельних ділянок комунальної власності та в інших випадках, передбачених законом. У разі невнесення орендної плати у визначені строки, стягується пеня у розмірі 0,3 відсотка несплаченої суми за кожний день прострочення.

3. Зобов'язати вищезазначених осіб:

3.1. у 15-денний строк, після прийняття цього рішення, укласти з Липовецькою міською радою в особі міського голови Грушка Миколи Терентійовича договір оренди землі;

3.2. у 5-денний строк, після укладення договорів оренди землі, провести державну реєстрацію права користування (оренди) на земельні ділянки;

3.3. копії укладених договорів оренди землі, в 5-денний строк після державної реєстрації, подати до Липовецького відділення Немирівської ОДПІ у Вінницькій обл.

4. Контроль за виконанням даного рішення покласти на постійну комісію з питань архітектури, будівництва та регулювання земельних відносин.

**МІСЬКИЙ ГОЛОВА**


**МИКОЛА ГРУШКО**

Секретар міської ради  
Зав. відділом правової та  
кадрової роботи  
Виконавець

Лебідь А.М.  
Назаренко О.О.  
Бабич А.І.



У К Р А Ї Н А  
ЛИПОВЕЦЬКА МІСЬКА РАДА  
ЛИПОВЕЦЬКОГО РАЙОНУ ВІННИЦЬКОЇ ОБЛАСТІ

22500, м. Липовець, вул. Василя Липківського, 30  2-34-50, 2-19-66; E-mail: [lypovetsmr@gmail.com](mailto:lypovetsmr@gmail.com)

**проект РІШЕННЯ №**

**Від \_\_ липня 2019 року**

**60 сесія 7 скликання**

**Про припинення договору оренди землі та договору про встановлення особистого земельного сервітуту шляхом їх розірвання за згодою сторін**

Розглянувши заяви громадян Юрченко Світлани Василівни та Юрченка Сергія Олександровича, відповідно до ст.ст. 12, 141 Земельного кодексу України, ст.ст. 31, 34 Закону України «Про оренду землі», ст.ст. 26, 59 Закону України «Про місцеве самоврядування в Україні», міська рада

**В И Р І Ш И Л А :**

1. Припинити право користування громадянином Юрченком Сергієм Олександровичем (місце проживання; ідент. номер. - *Конфіденційна інформація*) земельною ділянкою площею 0,0089 га, з цільовим призначенням 03.07 для будівництва та обслуговування будівель торгівлі (кадастровий номер: 0522210100:01:001:1055), яка розташована за адресою: м. Липовець, вул. В. Липківського, 71 а, у зв'язку з відчуженням нерухомого майна, а саме будівлі магазину.

2. Припинити дію договору оренди землі № 142/03-08 від 16 лютого 2008 року шляхом його розірвання за згодою сторін з дати державної реєстрації припинення права користування (оренди) на земельну ділянку.

3. Припинити право користування громадянкою Юрченко Світланою Василівною (місце проживання; ідент. номер - *Конфіденційна інформація*) особистим земельним сервітутом, у

зв'язку з закінченням терміну дії паспорта прив'язки тимчасової споруди для провадження підприємницької діяльності по вул. Василя Липківського в м. Липовець та невикористанням даної земельної ділянки.

4. Припинити дію договору про встановлення особистого земельного сервітуту № 12/03-08 від 10 липня 2017 року шляхом його розірвання за згодою сторін з дати державної реєстрації припинення права користування земельним сервітутом.

5. Рекомендувати вищевказаним громадянам :

5.1. У 15-денний строк, після прийняття цього рішення, укласти з Липовецькою міською радою в особі міського голови Грушка Миколи Терентійовича, угоди про припинення вищезазначених договорів;

5.2. У 5-денний строк, після укладення додаткових угод про припинення договорів оренди землі № 142/03-08 від 16 лютого 2008 року та встановлення особистого земельного сервітуту №12/03-08 від 10 липня 2017 року;

5.3. Копії укладених угод про припинення договорів оренди землі № 142/03-08 від 16 лютого 2008 року та встановлення особистого земельного сервітуту №12/03-08 від 10 липня 2017 року, в 5-денний строк після державної реєстрації, подати до Липовецького відділення Немирівської ОДПІ у Вінницькій обл.

6. Контроль за виконанням даного рішення покласти на постійну комісію з питань архітектури, будівництва та регулювання земельних відносин.

**МІСЬКИЙ ГОЛОВА**

**МИКОЛА ГРУШКО**



**У К Р А Ї Н А**

**ЛИПОВЕЦЬКА МІСЬКА РАДА  
ЛИПОВЕЦЬКОГО РАЙОНУ ВІННИЦЬКОЇ ОБЛАСТІ**

---

22500, м. Липовець, вул. Василя Липківського, 30 ☎ 2-34-50, 2-19-66; E-mail: [lypovetsmr@gmail.com](mailto:lypovetsmr@gmail.com)

**проект РІШЕННЯ №**

**Від \_\_ липня 2019 року**

**60 сесія 7 скликання**

Про внесення змін до Плану діяльності з підготовки проектів регуляторних актів Липовецької міської ради 7 скликання на 2019 рік

На виконання вимог ст.ст. 7, 32 Закону України «Про засади державної регуляторної політики у сфері господарської діяльності», на підставі ст. 26 Закону України «Про місцеве самоврядування в Україні», керуючись ст. 59 зазначеного Закону, міська рада

**ВИРІШИЛА:**

1. Внести зміни до Плану діяльності з підготовки проектів регуляторних актів Липовецької міської ради 7 скликання на 2019 рік, затвердженого рішенням 51 сесії Липовецької міської ради 7 скликання від 18.12.2018 № \_\_ «Про затвердження Плану діяльності з підготовки проектів регуляторних актів Липовецької міської ради 7 скликання на 2019 рік», доповнивши його регуляторним актом згідно з додатком.

2. Доручити загальному відділу виконавчого комітету Липовецької міської ради забезпечити оприлюднення даного рішення в установленому законом порядку.

3. Контроль за виконанням цього рішення покласти на постійну комісію міської ради з прав людини, законності, депутатської діяльності та етики (Проскурівський В.Ф.).

**Міський голова**

**ГРУШКО М.Т.**

Секретар міської ради Лебідь А.М.  
Зав. відділом правової та кадрової роботи Назаренко О.О.  
Виконавець Бабич А.І.

Додаток  
до рішення 60 сесії Липовецької міської ради  
7 скликання «Про внесення змін до Плану  
діяльності з підготовки проектів  
регуляторних актів Липовецької міської ради  
7 скликання на 2019 рік»  
від \_\_\_\_\_ № \_\_\_\_\_

**Зміни до Плану  
діяльності з підготовки проектів регуляторних актів Липовецької міської ради 7 скликання  
на 2019 рік**

№ з/п	Вид документа	Назва проекту регуляторного акта	Мета прийняття	Терміни підготовки	Найменування органів та підрозділів - розробників проекту
1	2	3	4	5	6
1.	Тимчасове Положення Липовецької міської ради	Про затвердження Тимчасового Положення про порядок визначення та відшкодування збитків власникам землі та землекористувачам в місті Липовець	Приведення порядку визначення та відшкодування збитків власникам землі та землекористувачам у відповідність до чинного законодавства	Друге півріччя 2019 рік	Відділ правової та кадрової роботи Липовецької міської ради

**Міський голова**

**ГРУШКО М.Т.**



У К Р А Ї Н А

ЛИПОВЕЦЬКА МІСЬКА РАДА  
ЛИПОВЕЦЬКОГО РАЙОНУ ВІННИЦЬКОЇ ОБЛАСТІ

22500, м. Липовець, вул. Василя Липківського, 30 ☎ 2-34-50, 2-19-66; E-mail: [lypovetsmr@gmail.com](mailto:lypovetsmr@gmail.com)

проект РІШЕННЯ №

Від \_\_\_\_\_ 2019 року.

60 сесія 7 скликання

**Про затвердження технічних документацій,  
із землеустрою щодо встановлення  
(відновлення) меж земельних ділянок  
в натурі (на місцевості) та проекту із земле-  
устрою щодо передачі земельних ділянок у  
власність.**

Розглянувши заяви громадян про затвердження технічних документацій із землеустрою та проекту із землеустрою з передачі безкоштовно у власність земельних ділянок, в зв'язку з встановленням та уточненням площ земельних ділянок в натурі (на місцевості) на території міста, враховуючи погодження суміжних меж землевласниками та землекористувачами, керуючись статтями 22, 25, 55 Закону України «Про землеустрій», статтями 12, 39, 81, 116, 118, 121, 122, 186 Земельного кодексу України, Законом України «Про внесення змін до деяких законодавчих актів України щодо розмежування земель державної та комунальної власності», п. 34, ч. 1 ст. 26, ч.1 ст.59 Закону України «Про місцеве самоврядування в Україні», міська рада

**В И Р І Ш И Л А:**

Затвердити проект із землеустрою, технічні документації із землеустрою щодо встановлення (відновлення) меж земельних ділянок в натурі (на місцевості) передати безкоштовно у власність земельні ділянки для будівництва і обслуговування жилих будинків, господарських будівель і споруд (присадибні ділянки), гаражного будівництва та ведення особистого селянського господарства із земель комунальної власності, які розташовані в межах населеного пункту, наступним громадянам :

№ п/п	Прізвище, ім'я по батькові, місце реєстрації	Розташування земельної ділянки	Загальна площа земельної ділянки, га	В тому числі			Кадастровий номер земельної ділянки
				Для будівництва та обслуговування житлового будинку	Для ОСГ	Для індивідуального гаражного будівництва	
1.	Свящук Тетяна Андріївна 22500, (проживає: інформація з обмеженим доступом)	Поле №4 Гайсин	0,0700	0,0700	-	-	0522210100:01:004:1240

2.	Мельничук Василь Степанович 22500, (проживає: інформація з обмеженим доступом)	вул. Некрасов а, 76	0,2500	0,1000	0,0500	-	0522210100:01:001:1242 0522210100:01:004:1241
3	Кирилюк Віталій Кузьмич 22500, (проживає: інформація з обмеженим доступом)	вул. Степова, 14	0,1507	0,1000	0,0507	-	0522210100:01:001:1759 0522210100:01:003:1760
4	Лялюцький Анатолій Миколайович 22500, (проживає: інформація з обмеженим доступом)	вул. Коцюбинського, 8	0,1345	0,1000	0,0345	-	0522210100:01:004:1235 0522210100:01:004:1236
5	Юрченко Світлана Василівна 22500, (проживає: інформація з обмеженим доступом)	вул. Москаленка, 11	0,1000	0,1000	-	-	0522210100:01:001:2802
6	Цяпа Марія Григорівна 22500, (проживає: інформація з обмеженим доступом)	вул. Ентузіастів, 11	0,1000	0,0500	-	-	0522210100:01:002:1433 0522210100:01:002:1434
7	Єфімова Леся Віталіївна 22500, (проживає: інформація з обмеженим доступом)	вул. Бажана,	0,0700	-	0,0700	-	0522210100:01:003:1777
8	Желіхівська Наталія Володимирівна 22500,	вул. Чайковського, 4а	0,1000	0,1000	-	-	0522210100:01:002:1435

	(проживає: інформація з обмеженим доступом)				-		
9	Пальчак Володимир Володимирович 22500, (проживає: інформація з обмеженим доступом)	вул. Мічуріна, 20	0,2918	0,1000	0,1918	-	0522210100:01:003:1775 0522210100:01:003:1776
10	Гринюк Єлизавета Максимівна 22500, (проживає: інформація з обмеженим доступом)	вул. Гастело, 11	0,1300	-	0,1300	-	0522210100:01:005:0615
11	Кірган Лариса Анатоліївна 22500, (проживає: інформація з обмеженим доступом)	вул. Поповича, 17	0,0771	0,0771	-	-	0522210100:01:005:2803

2.1 передати громадянам Голяновському Сергію Дмитровичу (проживає: інформація з обмеженим доступом), та Голяновській Вікторії Маратівні (проживає: інформація з обмеженим доступом), безоплатно у спільну сумісну власність земельну ділянку загальною площею 0,1000га, кадастровий номер 0522210100:01:001:2805 для будівництва та обслуговування жилого будинку господарських будівель і споруд в м. Липовець по вул.. Липова, 8.

2.2. дотримуватися обов'язків власників земельних ділянок відповідно до статті 91 Земельного кодексу України;

2.3. оформити право власності на одержану у власність земельну ділянку відповідно до статей 125, 126 Земельного кодексу України.

3. Спеціалісту відділу правової та кадрової роботи виконавчого комітету міської ради внести зміни до земельно-кадастрової документації.


**МІСЬКИЙ ГОЛОВА**

**МИКОЛА ГРУШКО**





У К Р А Ї Н А  
ЛИПОВЕЦЬКА МІСЬКА РАДА  
ЛИПОВЕЦЬКОГО РАЙОНУ ВІННИЦЬКОЇ ОБЛАСТІ

22500, м. Липовець, вул. Василя Липківського, 30  2-34-50, 2-19-66; E-mail: lypovetsmr@gmail.com

проект РІШЕННЯ №

Від 2019 року

60 сесія 7 скликання

**Про надання дозволу на розроблення технічної документації із землеустрою щодо встановлення (відновлення) меж земельної ділянки в натурі (на місцевості) із земель комунальної власності безоплатно у приватну власність**

Розглянувши заяви громадян про надання дозволу на розроблення технічної документації із землеустрою щодо встановлення (відновлення) меж земельної ділянки в натурі (на місцевості) з послідуочим оформленням права власності на земельні ділянки для будівництва та обслуговування житлових будинків, господарських будівель і споруд, для будівництва індивідуальних гаражів та для ведення особистого селянського господарства, керуючись ст.ст. 12, 81, 116, 118, 120, 121, 122, Земельного кодексу України, ст. 22, 25, 55 Закону України «Про землеустрій», Прикінцевими та перехідними положеннями Закону України «Про Державний земельний кадастр», п. 34, ч. 1 ст. 26, ч.1 ст.59 Закону України «Про місцеве самоврядування в Україні», міська рада

**В И Р І Ш И Л А :**

1.Надати дозвіл на розроблення технічної документації із землеустрою щодо встановлення (відновлення) меж земельної ділянки в натурі (на місцевості) із земель комунальної власності безоплатно у приватну власність, наступним громадянам:

№ п / п	Прізвище, ім'я, по батькові, адреса проживання, ідентифікаційний код	Місце розташування земельної ділянки	орієнтовна площа земельної ділянки (га)		
			для будівництва та обсл. ж/б	Для ведення ОСГ орієнтовною площею	Гаражне будівництво
1	Зварич Лідія Валеріївна (проживає: інформація з обмеженим доступом)	вул. І. Франка, 37	0,1000	0,0324	-
2	Желіхівська Аліна Василівна (проживає: інформація)	вул. Київська	0,1000	0,1100	-

	з обмеженим доступом				
3	Юрченко Світлана Василівна (проживає: інформація з обмеженим доступом)	Москаленка, 11	-	0,0200	-
4	Цибровський Валерій Васильович (проживає: інформація з обмеженим доступом)	вул..О.Грабчака	-	0,1100	-
5	Покотило Олександр Сергійович (проживає: інформація з обмеженим доступом)	вул. Приступова	0,1000	0,1000	-
6	Джемула Юрій Олексійович (проживає: інформація з обмеженим доступом)	вул. Докучаєва, 15	0,1000	0,0300	-
7	Свящук Анатолій Іванович (проживає: інформація з обмеженим доступом)	пров. Коцюбинського, 14	0,0500	-	-

2. Надати дозвіл на розроблення технічної документації із землеустрою щодо встановлення (відновлення) меж земельної ділянки в натурі (на місцевості), що посвідчує право спільної сумісної власності на земельну ділянку загальною площею 0,1500га, в тому числі 0.1000га для будівництва та обслуговування житлового будинку господарських будівель і споруд, 0,0500га земель комунальної власності безоплатно у приватну власність, наступним громадянам:

2.1. Панасюк Олексію Володимировичу (проживає: інформація з обмеженим доступом).

2.2. Фазилова Вікторія Ріфівна (проживає: інформація з- обмеженим доступом).

3. Надати дозвіл на розроблення технічної документації із землеустрою щодо встановлення (відновлення) меж земельної ділянки в натурі (на місцевості), що посвідчує право спільної сумісної власності на земельну ділянку загальною площею 0,24га, в тому числі: 0.10га для будівництва та обслуговування житлового будинку господарських будівель і споруд, 0,14га для ведення особистого селянського господарства із земель комунальної власності безоплатно у приватну власність, наступним громадянам:

3.1. Семеняко Володимир Леонідович (проживає: інформація з обмеженим доступом).

3.2 Яценко Оксана Леонідівна (проживає: інформація з обмеженим доступом)

4. У зв'язку з тим, що на даний час не проведено геодезичної зйомки земельних ділянок, їх загальна площа може бути змінена в більшу або меншу сторону на підставі технічних матеріалів та документів, що підтверджують розмір земельної ділянки.

5. Розроблення технічної документації із землеустрою щодо встановлення меж земельної ділянки в натурі (на місцевості) є ризиком замовника.


6. Спеціалісту відділу правової та кадрової роботи міської ради, внести зміни до земельно-кадастрової документації.

**МІСЬКИЙ ГОЛОВА**

**МИКОЛА ГРУШКО**



У К Р А Ї Н А  
ЛИПОВЕЦЬКА МІСЬКА РАДА  
ЛИПОВЕЦЬКОГО РАЙОНУ ВІННИЦЬКОЇ ОБЛАСТІ

22500, м. Липовець, вул. Василя Липківського, 30  2-34-50, 2-19-66; E-mail: [lypovetsmr@gmail.com](mailto:lypovetsmr@gmail.com)

проект РІШЕННЯ №

Від \_\_\_\_\_ 2019 року

60 сесія 7 скликання

**Про надання дозволу на розроблення технічної документації із землеустрою щодо встановлення (відновлення) меж земельної ділянки в натурі (на місцевості), що перебуває у користуванні згідно державного акту на право постійного користування землею.**

Розглянувши клопотання Опорного закладу «Липовецька загальноосвітня школа 1-111 ступенів № 2 Липовецької міської ради Вінницької області», про надання дозволу на розроблення технічної документації із землеустрою щодо встановлення (відновлення) меж земельної ділянки в натурі (на місцевості), яка перебуває у користуванні відповідно до державного акту на право постійного користування земельною ділянкою для навчально-виховного процесу, керуючись статтями 12, 92, 116, 122, Земельного кодексу України, п. 34 ст. 26, Закону України «Про місцеве самоврядування в Україні», міська рада

**В И Р І Ш И Л А :**


1. Надати Опорному закладу «Липовецька загальноосвітня школа 1-111 ступенів № 2 Липовецької районної ради Вінницької області» - дозвіл на розроблення технічної документації із землеустрою щодо встановлення (відновлення) меж земельної ділянки в натурі (на місцевості), орієнтовною площею 2,7605 га, по вул. Героїв Майдану, 11 (колишня Леніна, 79), код цільового призначення 03.02. для будівництва та обслуговування будівель закладів освіти за рахунок земель, що перебувають в постійному користуванні згідно державного акту на право постійного користування земельною ділянкою серії ВН 0082 виданого Липовецькою селищною радою 5 червня 2000 року за № 43.
2. У зв'язку з тим, що на даний час не проведено геодезичної зйомки земельних ділянок, їх загальна площа може бути змінена в більшу або меншу сторону на підставі технічних матеріалів та документів, що підтверджують розмір земельної ділянки.
3. Розроблення технічної документації із землеустрою щодо встановлення меж земельної ділянки в натурі (на місцевості) є ризиком замовника.
4. Контроль за виконанням даного рішення покласти на постійну комісію з питань архітектури, будівництва та регулювання земельних відносин.

**МІСЬКИЙ ГОЛОВА**

**МИКОЛА ГРУШКО**



У К Р А Ї Н А  
ЛИПОВЕЦЬКА МІСЬКА РАДА  
ЛИПОВЕЦЬКОГО РАЙОНУ ВІННИЦЬКОЇ ОБЛАСТІ

22500, м. Липовець, вул. Василя Липківського, 30  2-34-50, 2-19-66; E-mail: lypovetsmr@gmail.com

**проект РІШЕННЯ №**

Від \_\_\_\_\_ 2019 року

**60 сесія 7 скликання**

Про передачу в постійне користування земельних ділянок.

Розглянувши клопотання Державного підприємства автомобільних доріг України (УКРАВТОДОР) – Служба автомобільних доріг у Вінницькій області, про затвердження проекту землеустрою щодо відведення земельних ділянок в постійне користування в межах населеного пункту м. Липовець, Липовецької міської ради Липовецького району Вінницької області для розміщення та експлуатації будівель і споруд автомобільного транспорту та дорожнього господарства, за рахунок земель державної власності (землі промисловості, транспорту, зв'язку, енергетики оборони та іншого призначення) ненаданих у власність чи користування, що знаходяться у фактичному користуванні Служби автомобільних доріг у Вінницькій області (під автомобільною дорогою загального користування державного значення Р-33 «Вінниця – Турбів – Гайсин – Велика Михайлівка»), керуючись статтями 12,92,122,123,125,126 Земельного кодексу України, п.34 ст. 26 Закону України «Про місцеве самоврядування в Україні» міська рада

**ВИРІШИЛА:**

1. Затвердити проект землеустрою щодо відведення земельних ділянок в постійне користування загальною площею 2,9552га, Службі автомобільних доріг у Вінницькій області в межах населеного пункту м. Липовець, Липовецького району Вінницької області.

2. Передати у постійне користування Службі автомобільних доріг у Вінницькій області в межах населеного пункту м. Липовець, Липовецького району Вінницької області земельну ділянку під автомобільною дорогою Р-33 «Вінниця – Турбів – Гайсин – Велика Михайлівка» площею 1,1161га, кадастровий номер 0522210100:01:001:2789 для розміщення та експлуатації будівель і споруд автомобільного транспорту та дорожнього господарства.

2.1 Передати у постійне користування Службі автомобільних доріг у Вінницькій області в межах населеного пункту м. Липовець, Липовецького району Вінницької області земельну ділянку під автомобільною дорогою Р-33 «Вінниця – Турбів – Гайсин – Велика Михайлівка» площею 1,8391га, кадастровий номер 0522210100:01:003:1774 для розміщення та експлуатації будівель і споруд автомобільного транспорту та дорожнього господарства.

3. Службі автомобільних доріг у Вінницькій області зареєструвати речове право на земельну ділянку у встановленому законодавством порядку.

4. Земельну ділянку надану у постійне користування використовувати за цільовим призначенням згідно ст. 91 Земельного кодексу України.

5. Контроль за виконанням даного рішення покласти на постійну комісію з питань архітектури, будівництва, та регулювання земельних відносин.



У К Р А Ї Н А  
ЛИПОВЕЦЬКА МІСЬКА РАДА  
ЛИПОВЕЦЬКОГО РАЙОНУ ВІННИЦЬКОЇ ОБЛАСТІ

22500, м. Липовець, вул. Василя Липківського, 30 ☎ 2-34-50, 2-19-66; E-mail: lypovetsmr@gmail.com

**проект РІШЕННЯ**

Від \_\_\_\_\_ 2019 року

**60 сесія 7 скликання**

**Про надання дозволу на проведення  
робіт з благоустрою та влаштування  
дитячого майданчику**

Розглянувши колективне звернення жителів м. Липовець вулиць Соборності та Б. Хмельницького, щодо надання дозволу на проведення робіт з благоустрою та влаштування дитячого майданчика на землях комунальної власності (землі житлової та громадської забудови) по вул. Соборності, які межують з Липовецьким районним військовим комісаріатом, керуючись Державними будівельними нормами № Б.2.2-5:2011 – благоустрій територій, ст. 26 Закону України «Про місцеве самоврядування в Україні» міська рада

**ВИРІШИЛА:**

1. Надати дозвіл жителям вулиць Соборності та Б. Хмельницького на проведення робіт з благоустрою та влаштування дитячого майданчика на землях комунальної власності (землі житлової та громадської забудови) орієнтовною площею до 0,20га, по вулиці Соборності, які межують з Липовецьким районним військовим комісаріатом.

2. Роботи з благоустрою та влаштування майданчика провести згідно будівельних норм та правил № Б.2.2-5:2011-благоустрій територій.

3. Контроль за виконанням цього рішення покласти на постійну комісію міської ради з питань архітектури, будівництва та регулювання земельних відносин.

МІСЬКИЙ ГОЛОВА

МИКОЛА ГРУШКО



У К Р А Ї Н А  
ЛИПОВЕЦЬКА МІСЬКА РАДА  
ЛИПОВЕЦЬКОГО РАЙОНУ ВІННИЦЬКОЇ ОБЛАСТІ

22500, м. Липовець, вул. Василя Липківського, 30 ☎ 2-34-50, 2-19-66; E-mail: lypovetsmr@gmail.com

**РІШЕННЯ №**

Про внесення змін в рішення 44 сесії 7 скликання № 450 від 04.05.2018р. «Про надання дозволу на розроблення проекту землеустрою щодо відведення земельної ділянки із земель комунальної власності, що посвідчують право оренди земельною ділянкою».

Розглянувши заяву гр. Федоренка Юрія Михайловича про внесення змін в рішення 44 сесії 7 скликання № 450 від 04.05.2018р. «Про надання дозволу на розроблення проекту землеустрою щодо відведення земельної ділянки із земель комунальної власності, що посвідчують право оренди земельною ділянкою», керуючись статтями 12, 19, 38, 39, 93, 96, 123, частини другої статті 134 Земельного кодексу України, Закону України «Про регулювання містобудівної діяльності», Закону України «Про землеустрій», Закону України «Про державну реєстрацію речових прав на нерухоме майно та їх обтяжень», Закону України «Про державний земельний кадастр», Закону України «Про внесення змін до деяких законодавчих актів України щодо розмежування земель державної та комунальної власності», п. 34 ст. 26, ст. 59 Закону України «Про місцеве самоврядування в Україні», Наказу Державного комітету із земельних ресурсів № 548 від 23.07.2010 року «Про затвердження класифікації земель» (із змінами, внесеними згідно з Наказом Міністерства аграрної політики та продовольства № 587 від 28.09.2012 р.) міська рада

#### ВИРШИЛА:

1. Внести зміни в п. 5 рішення 44 сесії 7 скликання № 450 від 04.05.2018р. «Про надання дозволу на розроблення проекту землеустрою щодо відведення земельної ділянки із земель комунальної власності, що посвідчують право оренди земельною ділянкою», та викласти його у такій редакції:
  - дане рішення дійсне протягом 3 (трьох) років.
2. Спеціалісту відділу правової та кадрової роботи міської ради, внести зміни до земельно-кадастрової документації.

**МІСЬКИЙ ГОЛОВА**

**МИКОЛА ГРУШКО**



У К Р А Ї Н А  
ЛИПОВЕЦЬКА МІСЬКА РАДА  
ЛИПОВЕЦЬКОГО РАЙОНУ ВІННИЦЬКОЇ ОБЛАСТІ

22500, м. Липовець, вул. Василя Липківського, 30 ☎ 2-34-50, 2-19-66; E-mail: lypovetsmr@gmail.com

**РІШЕННЯ №**

Про внесення змін до рішення 57 сесії 7 скликання № 591 від 28.05.2019р. «Про надання дозволу на розроблення тех.-нічної документації із землеустрою щодо встановлення (відновлення) меж земельної ділянки в натурі на місцевості із земель комунальної власності безоплатно у приватну власність».

Розглянувши заяву гр. Олешко І. Б. яка представляє інтереси гр. Синіцької О.К. про внесення змін до рішення 57 сесії 7 скликання № 591 від 28 травня 2019 року «Про надання дозволу на розроблення технічної документації із землеустрою щодо встановлення (відновлення) меж земельної ділянки в натурі на місцевості із земель комунальної власності безоплатно у приватну власність», керуючись ст.ст. 12, 81, 116, 118, 120, 121, 122, Земельного кодексу України, ст. 22, 25, 55 Закону України «Про землеустрій», Прикінцевими та перехідними положеннями Закону України «Про Державний земельний кадастр», п. 34, ч. 1 ст. 26, ч.1 ст.59 Закону України «Про місцеве самоврядування в Україні», міська рада

**ВИРШИЛА:**

1. Внести зміни в пункт 1, графи 6 таблиці вищезгаданого рішення в частині надання дозволу на розроблення технічної документації щодо встановлення (відновлення) меж земельної ділянки в натурі на місцевості із земель комунальної власності безоплатно у приватну власність та викласти у такій редакції:

- надати дозвіл гр. Синіцькій Ользі Калениківні (проживає: інформація з обмеженим доступом,) на розроблення технічної документації із землеустрою щодо встановлення (відновлення) меж земельної ділянки в натурі (на місцевості), що посвідчує право спільної сумісної власності на земельну ділянку загальною площею 0,10га, згідно свідоцтва про право на спадщину за законом від 16 травня 2019 року, спадщина на яку в указаних частках складається з 1/2 (одної другої) частки житлового будинку з прибудовами, господарськими будівлями та спорудами розташованого в м. Липовець Вінницької обл. по вул. Тиха буд. 22.

4. У зв'язку з тим, що на даний час не проведено геодезичної зйомки земельних ділянок, їх загальна площа може бути змінена в більшу або меншу сторону на підставі технічних матеріалів та документів, що підтверджують розмір земельної ділянки.

5. Розроблення технічної документації із землеустрою щодо встановлення меж земельної ділянки в натурі (на місцевості) є ризиком замовника.

6. Спеціалісту відділу правової та кадрової роботи міської ради, внести зміни до земельно-кадастрової документації.

**МІСЬКИЙ ГОЛОВА**

**МИКОЛА ГРУШКО**



У К Р А І Н А

ЛИПОВЕЦЬКА МІСЬКА РАДА

ЛИПОВЕЦЬКОГО РАЙОНУ ВІННИЦЬКОЇ ОБЛАСТІ

22500, м. Липовець, вул.Василя Липківського, 30 ☎ 2-34-50, 2-19-66; E-mail: [lypovetsmr@gmail.com](mailto:lypovetsmr@gmail.com)

**проект РІШЕННЯ**

**Про надання дозволу гр. Дєдовій С.М.  
на використання земельної ділянки  
для проведення робіт з благоустрою та  
використання її для сінокосіння та  
поливу городніх культур.**

Розглянувши заяву гр. Дєдової С.М. , щодо надання дозволу на використання земельної ділянки для проведення робіт з благоустрою , раціонального використання, збереження природних угідь, враховуючи те, що земельна ділянка засмічена побутовими відходами (стихійне сміттєзвалище), керуючись статтями 12, 34, 122, 164 Земельного кодексу України, ст. 26 Закону України «Про місцеве самоврядування в Україні», міська рада

**ВИРШИЛА:**

1. З метою ефективного та раціонального використання земель на підвідомчій території, надати дозвіл гр. Дєдовій Світлані Миколаївні (проживає: інформація з обмеженим доступом) на використання земельної ділянки орієнтовною площею 0,10га, (прибережна захисна смуга річки «Соб») для проведення робіт з благоустрою, утилізації стихійного сміттєзвалища з послідуємим використанням її для сінокосіння та поливу городніх культур. Дана ділянка є суміжною до присадибної ділянки заявника, яка належить йому на підставі приватної власності в м. Липовець по вул. Толстого, 4.

3. Контроль за виконанням цього рішення покласти на постійну комісію міської ради з питань архітектури, будівництва та регулювання земельних відносин.

**МІСЬКИЙ ГОЛОВА**

**МИКОЛА ГРУШКО**



**У К Р А Ї Н А**

**ЛИПОВЕЦЬКА МІСЬКА РАДА**

**ЛИПОВЕЦЬКОГО РАЙОНУ ВІННИЦЬКОЇ ОБЛАСТІ**

22500, м. Липовець, вул. Василя Липківського, 30 ☎ 2-34-50, 2-19-66; E-mail: [lypovetsmr@gmail.com](mailto:lypovetsmr@gmail.com)

**проект РІШЕННЯ №**

Від \_\_\_\_\_ 2019 року

60 сесія 7 скликання

**Про затвердження технічної документації  
із землеустрою щодо встановлення (віднов-  
лення) меж земельної ділянки в натурі  
(на місцевості) та передачу у власність для  
ведення товарного сільськогосподарського  
виробництва.**

Розглянувши заяву гр. Климок Т.І. про затвердження технічної документації із землеустрою щодо встановлення (відновлення) меж земельної ділянки в натурі (на місцевості) та передачу у



власність земельної ділянки для ведення товарного сільськогосподарського виробництва, керуючись статтями 1, 5,13 Закону України «Про порядок виділення в натурі (на місцевості) земельних ділянок власникам земельних часток (паїв)», статтями 22, 25, 55 Закону України «Про землеустрій», статтями 12, 81, 125, 126, п. 16, 21 Земельного кодексу України, п. 34 ст. 26 Закону України «Про місцеве самоврядування в Україні», міська рада

#### ВИРШИЛА :


1. Затвердити технічну документацію із землеустрою щодо складання документів, що посвідчують право власності на земельну ділянку площею: - 1,1108га для ведення товарного сільськогосподарського виробництва, що знаходиться на території Липовецької міської ради за межами населеного пункту м. Липовець, Липовецького району, Вінницької області.
2. Передати гр. Климок Тетяні Іванівні у власність земельну ділянку із земель колективної власності площею: - 1,1108 га для ведення товарного сільськогосподарського виробництва, що знаходиться на території Липовецької міської ради, за межами населеного пункту м. Липовець, Липовецького району Вінницької області, кадастровий номер 0522210100:03:000:1528.
3. Землекористувачу гр. Климок Т.І.:
  - зареєструвати право власності на земельну ділянку;
  - використовувати земельну ділянку відповідно до цільового призначення.
4. Контроль за виконанням даного рішення покласти на постійну комісію з питань архітектури, будівництва, та регулювання земельних відносин.

МІСЬКИЙ ГОЛОВА

МИКОЛА ГРУШКО



У К Р А Ї Н А  
ЛИПОВЕЦЬКА МІСЬКА РАДА  
ЛИПОВЕЦЬКОГО РАЙОНУ ВІННИЦЬКОЇ ОБЛАСТІ

22500, м. Липовець, вул.Василя Липківського, 30  2-34-50, 2-19-66; E-mail: lypovetsmr@gmail.com

## РІШЕННЯ №

Від \_\_\_\_\_ 2019 року

60 сесія 7 скликання

Про надання дозволу на розроблення проекту землеустрою щодо відведення земельних ділянок у власність шляхом викупу.

Розглянувши заяви громадян про надання дозволу на складання проекту землеустрою щодо відведення земельних ділянок у власність шляхом викупу, як власників нерухомого майна розташованих на землях комунальної власності м. Липовець, відповідно до ст. 26 Закону України «Про місцеве самоврядування в Україні», Законами України «Про оцінку земель», «Про державну експертизу землепорядної експертизи» ст.ст. 12, 79-1, 127,128, ч.2 ст.134 Земельного кодексу України ст. 377 Цивільного кодексу України, Положення «Про комісію з питань визначення переможця для проведення експертної грошової оцінки земельної ділянки», затвердженого рішенням 14 сесії 6 скликання Липовецької міської ради від 05.07.2011 року № 156 зі змінами, враховуючи витяги з Державного реєстру речових прав на нерухоме майно про реєстрацію права власності, міська рада

#### ВИРІШИЛА:

1. Надати дозвіл гр. Шевчук Любові Архипівні (проживає: інформація з обмеженим доступом) на розроблення проекту землеустрою щодо відведення земельної ділянки у власність шляхом викупу, орієнтовною площею 0,0100га із земель комунальної власності Липовецької міської ради, яка розташована в м. Липовець по вул. Затишна, 1 для обслуговування приміщення ГЕС.
2. Надати дозвіл гр. Юрченко Світлані Василівні (проживає: інформація з обмеженим доступом) на розроблення проекту землеустрою щодо відведення земельної ділянки у власність шляхом викупу, орієнтовною площею 0,0165 га із земель комунальної власності Липовецької міської ради, яка розташована в м. Липовець по вул. В. Липківського 71а для будівництва та обслуговування будівель торгівлі.
3. Надати дозвіл виконавчому комітету Липовецької міської ради замовити проведення експертної грошової оцінки земельних ділянок, які підлягають продажу згідно пунктів 1 та 2 даного рішення.
4. Доручити комісії з конкурсного відбору суб'єктів оціночної діяльності у сфері оцінки земель провести конкурсний відбір оцінювачів з експертної грошової оцінки земельних ділянок, що мають ліцензії на виконання землеоціночних робіт.
5. За результатами конкурсного відбору суб'єктів оціночної діяльності, доручити міському голові (та зобов'язати заявників) підписати угоду на виконання робіт з проведення експертної грошової оцінки земельної ділянки. Фінансування робіт з проведення експертної грошової оцінки земельних ділянок здійснюється за рахунок внесеного покупцем (заявником) авансового внеску.
6. Встановити суму авансового платежу для фінансування міською радою робіт з проведення експертної оцінки земельних ділянок, у розмірі 5 % від нормативної грошової оцінки вищезазначених земельних ділянок.
7. Виготовлені проекти землеустрою щодо відведення земельних ділянок та звіти з експертної грошової оцінки земельних ділянок подати на затвердження до міської ради на прийняття остаточного рішення щодо продажу вищезазначених ділянок.
8. Контроль за виконанням цього рішення покласти на постійну комісію з питань, архітектури, будівництва та регулювання земельних відносин.

**МІСЬКИЙ ГОЛОВА**

**МИКОЛА ГРУШКО**



У К Р А І Н А

ЛИПОВЕЦЬКА МІСЬКА РАДА  
ЛИПОВЕЦЬКОГО РАЙОНУ ВІННИЦЬКОЇ ОБЛАСТІ

22500, м. Липовець, вул. Липківського, 30 ☎ 2-34-50, 2-19-66; E-mail: [lypovetsmr@gmail.com](mailto:lypovetsmr@gmail.com)

**Проект- РІШЕННЯ №**

Від липня 2019 року

сесія 7 скликання

**Про затвердження звіту щодо виконання  
міського бюджету за I піврічч 2019 року**

Заслухавши звіт завідувача фінансово-господарським відділом міської ради Дзіпетрук І.В. про виконання бюджету міської ради за I квартал 2019 року та відповідно до пункту 23 частини 1 статті 26 Закону України «Про місцеве самоврядування в Україні», статті 80 Бюджетного кодексу України, сесія міської ради

**В И Р І Ш И Л А :**

**1. Затвердити :**

виконання міського бюджету за I півріччя 2019 року по доходах в сумі 11 520 136 грн., в тому числі:

- по загальному фонду - 10 107 794 грн..
- по спеціальному фонду –1 412 342 грн..

виконання видаткової частини бюджету за I півріччя 2019 року в сумі 11 136 448 грн., в тому числі

- по загальному фонду – 10 100 157 грн.
- по спеціальному фонду - 1 036 291 грн.

**2. Контроль за виконанням рішення покласти на постійну комісію з питань соціально - економічного розвитку, бюджету та залучення інвестицій (Ревацька Л. М.)**

МІСЬКИЙ ГОЛОВА

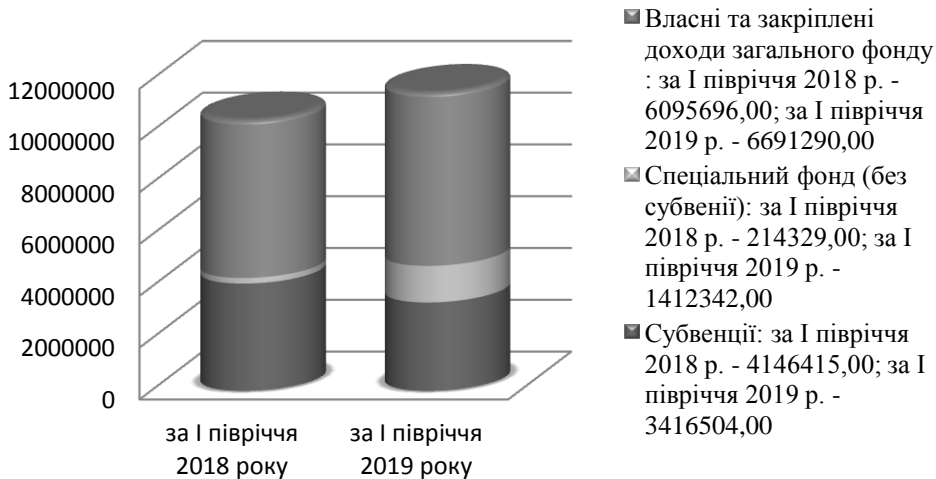
МИКОЛА ГРУШКО

Лебідь А.М.  
Дзіпетрук І.В.



22090100	Державне мито, що сплачується за місцем розгляду та оформлення документів, у тому числі за оформлення документів на спадщину і дарування	32310,00	21100,00	14052,49	43,49	66,60 %
22090200	Державне мито, не віднесене до інших категорій	0,00	0,00	390,70	0,00	0,00 %
22090400	Державне мито, пов'язане з видачею та оформленням закордонних паспортів (пасвідок) та паспортів громадян України	0,00	0,00	1671,85	0,00	0,00 %
<b>24000000</b>	<b>Інші неподаткові надходження</b>	<b>15000,00</b>	<b>10100,00</b>	<b>20283,80</b>	<b>135,23</b>	<b>200,83 %</b>
<b>41050000</b>	<b>Субвенції з місцевих бюджетів іншим місцевим бюджетам</b>	<b>7574539,00</b>	<b>5118400,00</b>	<b>3416504,00</b>	<b>45,11</b>	<b>66,75 %</b>
	<b>Усього ( без врахування трансфертів )</b>	<b>14489310,00</b>	<b>6565752,00</b>	<b>6691290,41</b>	<b>46,18</b>	<b>101,91 %</b>
	<b>Усього</b>	<b>22063849,00</b>	<b>11684152,00</b>	<b>10107794,41</b>	<b>45,81</b>	<b>86,51 %</b>
<b>Спеціальний фонд</b>						
<b>10000000</b>	<b>Податкові надходження</b>	<b>30770,00</b>	<b>13955,00</b>	<b>18995,06</b>	<b>61,73</b>	<b>136,12 %</b>
19010100	Екологічний податок, який справляється за викиди в атмосферне повітря забруднюючих речовин стаціонарними джерелами забруднення (за винятком викидів в атмосферне повітря двоокису вуглецю)	25170,00	8855,00	13051,47	51,85	147,39 %
19010200	Надходження від скидів забруднюючих речовин безпосередньо у водні об'єкти	3100,00	3000,00	5504,84	177,58	183,49 %
19010300	Надходження від розміщення відходів у спеціально відведених для цього місцях чи на об'єктах, крім розміщення окремих видів відходів як вторинної сировини	2500,00	2100,00	438,75	17,55	20,89 %
<b>20000000</b>	<b>Неподаткові надходження</b>	<b>765769,99</b>	<b>765519,99</b>	<b>277800,20</b>	<b>36,28</b>	<b>36,29 %</b>
24062100	Грошові стягнення за шкоду, заподіяну порушенням законодавства про охорону навколишнього природного середовища внаслідок господарської та іншої діяльності	250,00	0,00	0,00	0,00	0,00 %
25000000	Власні надходження бюджетних установ	765519,99	765519,99	277800,20	36,29	36,29 %
25010100	Плата за послуги, що надаються бюджетними установами згідно з їх основною діяльністю	723187,00	723187,00	232340,34	32,13	32,13 %
25010400	Надходження бюджетних установ від реалізації в установленому порядку майна (крім нерухомого майна)	0,00	0,00	3126,87	0,00 %	0,00 %
25020100	Благодійні внески, гранти та дарунки	19710,00	19710,00	19710,00	100,00	100,00 %
25020200	Кошти, що отримують бюджетні установи від підприємств, організацій, фізичних осіб та від інших бюджетних установ для виконання цільових заходів, у тому числі заходів з відчуження для суспільних потреб земельних ділянок та розміщених на них інших об'єктів нерухомого майна, що перебувають у приватній власності фізичних або юридичних осіб	22622,99	22622,99	22622,99	100,00	100,00 %
<b>30000000</b>	<b>Доходи від операцій з капіталом</b>	<b>604700,00</b>	<b>604700,00</b>	<b>1115547,20</b>	<b>184,48</b>	<b>184,48 %</b>
31030000	Кошти від відчуження майна, що належить Автономній Республіці Крим та майна, що перебуває в комунальній власності	354700,00	354700,00	953526,30	268,83	268,83 %
33010100	Кошти від продажу земельних ділянок несільськогосподарського призначення, що перебувають у державній або комунальній власності, та земельних ділянок, які знаходяться на території Автономної Республіки Крим	250000,00	250000,00	162020,90	64,81	64,81 %
	<b>Усього ( без врахування трансфертів )</b>	<b>1401239,99</b>	<b>1384174,99</b>	<b>1412342,46</b>	<b>100,79</b>	<b>102,03 %</b>
	<b>Усього</b>	<b>1401239,99</b>	<b>1384174,99</b>	<b>1412342,46</b>	<b>100,79</b>	<b>95,16 %</b>

## Динаміка надходжень до бюджету міста Липовець за I півріччя 2019 року в порівнянні за I півріччя 2018 року



Порівняно з аналогічним періодом минулого року надходження власних та закріплених доходів загального та спеціального фондів зросли на 1 793607,00 грн., темп приросту становить 28,4%.

Виконання по дохідній частині загального фонду місцевого бюджету до уточненого плану на I півріччя 2019 року забезпечено на 101,91%, перевиконання склало 125538,00 грн. Приріст надходжень проти відповідного періоду минулого року становить 9,8%.

**Виконання видаткової частини загального фонду** бюджету міста склало 10 100157 грн або 87,19% відносно уточненого плану за I півріччя 2019 року з урахуванням змін. Між галузями видатки розподілені таким чином:

Код	Найменування	Уточнений річний план	Уточнений план за I півріччя 2019	Профінансовано за I півріччя 2019	% виконання до річного плану	% виконання до плану за I півріччя 2019
<b>01</b>	<b>Липовецька міська рада</b>	<b>20263015,00</b>	<b>11566983,00</b>	<b>10100157,49</b>	<b>49,85</b>	<b>87,19 %</b>
<b>0100</b>	<b>Державне управління</b>	<b>4678980,00</b>	<b>2311086,00</b>	<b>2252963,30</b>	<b>48,15</b>	<b>97,48 %</b>
<b>0110150</b>	<b>Організаційне, інформаційно-аналітичне та матеріально-технічне забезпечення діяльності обласної ради, районної ради, районної у місті ради (у разі її створення), міської, селищної, сільської рад</b>	<b>4678980,00</b>	<b>2311086,00</b>	<b>2252963,30</b>	<b>48,15</b>	<b>97,48 %</b>
2111	Заробітна плата	3395373,00	1713000,00	1669902,78	<b>49,18</b>	<b>97,48 %</b>
2120	Нарахування на оплату праці	747034,00	380800,00	370989,27	<b>49,66</b>	<b>97,42 %</b>
2210	Предмети, матеріали, обладнання та інвентар	250000,00	107459,00	105519,53	<b>42,21</b>	<b>98,20 %</b>
2240	Оплата послуг (крім комунальних)	87547,00	52942,00	52911,06	<b>60,44</b>	<b>99,94 %</b>
2250	Видатки на відрядження	10500,00	6500,00	6475,07	<b>61,67</b>	<b>96,85 %</b>
2272	Оплата водопостачання та водовідведення	9516,00	5518,00	3440,00	<b>36,15</b>	<b>62,34 %</b>
2273	Оплата електроенергії	24500,00	11217,00	10168,25	<b>41,50</b>	<b>90,65 %</b>
2274	Оплата природного газу	97510,00	33578,00	33525,41	<b>34,38</b>	<b>99,84 %</b>
2282	Окремі заходи по реалізації державних (регіональних) програм, не віднесені до заходів розвитку	19000,00	0,00	0,00	<b>0,00</b>	<b>0,00 %</b>
2800	Інші поточні видатки	38000,00	72,00	31,93	<b>0,08</b>	<b>44,35 %</b>
<b>1000</b>	<b>Освіта</b>	<b>7979424,00</b>	<b>5254193,00</b>	<b>3927896,62</b>	<b>49,23</b>	<b>74,75 %</b>
<b>0111010</b>	<b>Надання дошкільної освіти</b>	<b>7979424,00</b>	<b>5254193,00</b>	<b>3927896,62</b>	<b>49,23</b>	<b>74,75 %</b>
2111	Заробітна плата	4974180,00	3477980,00	2647806,11	<b>53,23</b>	<b>76,11 %</b>
2120	Нарахування на оплату праці	1157478,00	838420,00	590866,04	<b>51,05</b>	<b>70,47 %</b>

2210	Предмети, матеріали, обладнання та інвентар	112000,00	54000,00	47894,74	<b>42,76</b>	<b>88,69 %</b>
2220	Медикаменти та перев'язувальні матеріали	5000,00	0,00	0,00	<b>0,00</b>	<b>0,00 %</b>
2230	Продукти харчування	828433,00	210009,00	140216,95	<b>16,93</b>	<b>66,77 %</b>
2240	Оплата послуг (крім комунальних)	57827,00	38713,00	14774,93	<b>25,55</b>	<b>38,17 %</b>
2250	Видатки на відрядження	6200,00	3584,00	2678,85	<b>43,21</b>	<b>74,74 %</b>
2272	Оплата водопостачання та водовідведення	161280,00	72000,00	50646,40	<b>31,40</b>	<b>70,34 %</b>
2273	Оплата електроенергії	194890,00	111200,00	109475,91	<b>56,17</b>	<b>98,45 %</b>
2274	Оплата природного газу	464363,00	439300,00	317880,94	<b>68,46</b>	<b>72,36 %</b>
2275	Оплата інших енергоносіїв та інших комунальних послуг	17173,00	8587,00	5298,30	<b>30,85</b>	<b>61,70 %</b>
2800	Інші поточні видатки	600,00	400,00	357,45	<b>59,58</b>	<b>89,36 %</b>
<b>3000</b>	<b>Соціальний захист та соціальне забезпечення</b>	<b>241720,00</b>	<b>108848,00</b>	<b>102262,31</b>	<b>42,31</b>	<b>93,60 %</b>
<b>0113210</b>	<b>Організація та проведення громадських робіт</b>	<b>40720,00</b>	<b>28848,00</b>	<b>22330,61</b>	<b>54,84</b>	<b>77,41 %</b>
2111	Заробітна плата	33385,00	23538,00	18543,43	<b>55,54</b>	<b>78,78 %</b>
2120	Нарахування на оплату праці	7335,00	5310,00	3787,18	<b>51,63</b>	<b>71,32 %</b>
<b>0113242</b>	<b>Інші заходи у сфері соціального захисту і соціального забезпечення</b>	<b>201000,00</b>	<b>80000,00</b>	<b>79931,70</b>	<b>39,77</b>	<b>99,43 %</b>
2730	Інші виплати населенню	201000,00	80000,00	79931,70	<b>39,77</b>	<b>99,43 %</b>
<b>4000</b>	<b>Культура і мистецтво</b>	<b>356675,00</b>	<b>133577,00</b>	<b>120991,26</b>	<b>33,92</b>	<b>90,58 %</b>
<b>0114030</b>	<b>Забезпечення діяльності бібліотек</b>	<b>96525,00</b>	<b>48214,00</b>	<b>41726,26</b>	<b>43,23</b>	<b>86,54 %</b>
2111	Заробітна плата	78135,00	39135,00	33834,61	<b>43,30</b>	<b>86,46 %</b>
2120	Нарахування на оплату праці	17190,00	8569,00	7443,61	<b>43,30</b>	<b>86,87 %</b>
2210	Предмети, матеріали, обладнання та інвентар	1100,00	450,00	448,04	<b>40,73</b>	<b>99,56 %</b>
2240	Оплата послуг (крім комунальних)	100,00	60,00	0,00	<b>0,00</b>	<b>0,00 %</b>
<b>0114060</b>	<b>Забезпечення діяльності палаців і будинків культури, клубів, центрів дозвілля та інших клубних закладів</b>	<b>81150,00</b>	<b>40463,00</b>	<b>38307,00</b>	<b>47,21</b>	<b>94,67 %</b>
2111	Заробітна плата	64754,00	32500,00	31399,20	<b>48,49</b>	<b>96,61 %</b>
2120	Нарахування на оплату праці	14246,00	7150,00	6907,80	<b>48,49</b>	<b>96,61 %</b>
2210	Предмети, матеріали, обладнання та інвентар	2000,00	728,00	0,00	<b>0,00</b>	<b>0,00 %</b>
2240	Оплата послуг (крім комунальних)	150,00	85,00	0,00	<b>0,00</b>	<b>0,00 %</b>
<b>0114082</b>	<b>Інші заходи в галузі культури і мистецтва</b>	<b>179000,00</b>	<b>44900,00</b>	<b>40958,00</b>	<b>22,88</b>	<b>91,22 %</b>
2210	Предмети, матеріали, обладнання та інвентар	130500,00	36400,00	35600,00	<b>27,28</b>	<b>97,80 %</b>
2240	Оплата послуг (крім комунальних)	8500,00	8500,00	5358,00	<b>63,04</b>	<b>63,04 %</b>
2730	Інші виплати населенню	40000,00	0,00	0,00	<b>0,00</b>	<b>0,00 %</b>
<b>5000</b>	<b>Фізична культура і спорт</b>	<b>50000,00</b>	<b>34405,00</b>	<b>34405,00</b>	<b>68,81</b>	<b>99,51 %</b>
<b>0115053</b>	<b>Фінансова підтримка на утримання місцевих осередків (рад) всеукраїнських організацій фізкультурно-спортивної спрямованості</b>	<b>20000,00</b>	<b>20000,00</b>	<b>20000,00</b>	<b>100,00</b>	<b>99,15 %</b>
2610	Субсидії та поточні трансферти підприємствам (установам, організаціям)	20000,00	20000,00	20000,00	<b>100,00</b>	<b>99,15 %</b>
<b>0115061</b>	<b>Забезпечення діяльності місцевих центрів фізичного здоров'я населення "Спорт для всіх" та проведення фізкультурно-масових заходів серед населення регіону</b>	<b>30000,00</b>	<b>14405,00</b>	<b>14405,00</b>	<b>48,02</b>	<b>100,00 %</b>
2210	Предмети, матеріали, обладнання та інвентар	21000,00	14405,00	14405,00	<b>68,60</b>	<b>100,00 %</b>
2240	Оплата послуг (крім комунальних)	3000,00	0,00	0,00	<b>0,00</b>	<b>0,00 %</b>
2800	Інші поточні видатки	6000,00	0,00	0,00	<b>0,00</b>	<b>0,00 %</b>

<b>6000</b>	<b>Житлово-комунальне господарство</b>	<b>5019356,00</b>	<b>2528656,00</b>	<b>2475436,00</b>	<b>49,32</b>	<b>97,38 %</b>
<b>0116013</b>	<b>Забезпечення діяльності водопровідно-каналізаційного господарства</b>	<b>400000,00</b>	<b>267000,00</b>	<b>246080,00</b>	<b>61,52</b>	<b>87,39 %</b>
2610	Субсидії та поточні трансферти підприємствам (установам, організаціям)	400000,00	267000,00	246080,00	61,52	87,39 %
<b>0116030</b>	<b>Організація благоустрою населених пунктів</b>	<b>4319356,00</b>	<b>2118656,00</b>	<b>2086356,00</b>	<b>48,30</b>	<b>98,47 %</b>
2610	Субсидії та поточні трансферти підприємствам (установам, організаціям)	4319356,00	2118656,00	2086356,00	48,30	98,47 %
<b>0116071</b>	<b>Відшкодування різниці між розміром ціни (тарифу) на житлово-комунальні послуги, що затверджувалися або погоджувалися рішенням місцевого органу виконавчої влади та органу місцевого самоврядування, та розміром економічно обґрунтованих витрат на їх виробництво (надання)</b>	<b>300000,00</b>	<b>143000,00</b>	<b>143000,00</b>	<b>47,67</b>	<b>100,00 %</b>
2610	Субсидії та поточні трансферти підприємствам (установам, організаціям)	300000,00	143000,00	143000,00	47,67	100,00 %
<b>7100</b>	<b>Сільське, лісове, рибне господарство та мисливство</b>	<b>128600,00</b>	<b>128600,00</b>	<b>128600,00</b>	<b>100,00</b>	<b>100,00 %</b>
<b>0117130</b>	<b>Здійснення заходів із землеустрою</b>	<b>128600,00</b>	<b>128600,00</b>	<b>128600,00</b>	<b>100,00</b>	<b>100,00 %</b>
2240	Оплата послуг (крім комунальних)	128600,00	128600,00	128600,00	100,00	100,00 %
<b>7400</b>	<b>Транспорт та транспортна інфраструктура, дорожнє господарство</b>	<b>1655260,00</b>	<b>975218,00</b>	<b>975218,00</b>	<b>58,92</b>	<b>99,98 %</b>
<b>0117461</b>	<b>Утримання та розвиток автомобільних доріг та дорожньої інфраструктури за рахунок коштів місцевого бюджету</b>	<b>1655260,00</b>	<b>975218,00</b>	<b>975218,00</b>	<b>58,92</b>	<b>99,98 %</b>
2610	Субсидії та поточні трансферти підприємствам (установам, організаціям)	1655260,00	975218,00	975218,00	58,92	99,98 %
<b>7600</b>	<b>Інші програми та заходи, пов'язані з економічною діяльністю</b>	<b>7000,00</b>	<b>6400,00</b>	<b>6385,00</b>	<b>91,21</b>	<b>99,77 %</b>
<b>0117680</b>	<b>Членські внески до асоціацій органів місцевого самоврядування</b>	<b>7000,00</b>	<b>6400,00</b>	<b>6385,00</b>	<b>91,21</b>	<b>99,77 %</b>
2800	Інші поточні видатки	7000,00	6400,00	6385,00	91,21	99,77 %
<b>9700</b>	<b>Субвенції з місцевого бюджету іншим місцевим бюджетам на здійснення програм та заходів за рахунок коштів місцевих бюджетів</b>	<b>136000,00</b>	<b>76000,00</b>	<b>76000,00</b>	<b>55,88</b>	<b>100,00 %</b>
<b>0119770</b>	<b>Інші субвенції з місцевого бюджету</b>	<b>136000,00</b>	<b>76000,00</b>	<b>76000,00</b>	<b>55,88</b>	<b>100,00 %</b>
2620	Поточні трансферти органам державного управління інших рівнів	136000,00	76000,00	76000,00	55,88	100,00 %
<b>9800</b>	<b>Субвенція з місцевого бюджету державному бюджету на виконання програм соціально-економічного розвитку регіонів</b>	<b>10000,00</b>	<b>10000,00</b>	<b>0,00</b>	<b>0,00</b>	<b>0,00 %</b>
<b>0119800</b>	<b>Субвенція з місцевого бюджету державному бюджету на виконання програм соціально-економічного розвитку регіонів</b>	<b>10000,00</b>	<b>10000,00</b>	<b>0,00</b>	<b>0,00</b>	<b>0,00 %</b>
2620	Поточні трансферти органам державного управління інших рівнів	10000,00	10000,00	0,00	0,00	0,00 %
<b>ВСЬОГО:</b>		<b>20263015,00</b>	<b>11566983,00</b>	<b>10100157,49</b>	<b>49,85</b>	<b>87,19 %</b>



**Видатки спеціального фонду** міського бюджету складають 1 036291 грн або 58,18% відносно уточненого плану за I півріччя 2019 року з урахуванням змін. Між галузями видатки розподілені таким чином:

Код	Найменування	Уточнений річний план	Уточнений план за I півріччя 2019	Профінансовано за I півріччя 2019	% виконання до річного плану	% виконання до плану за I півріччя 2019
<b>01</b>	<b>Липовецька міська рада</b>	<b>4109406,99</b>	<b>2318391,99</b>	<b>1036291,32</b>	<b>25,22</b>	<b>58,18 %</b>
<b>1000</b>	<b>Освіта</b>	<b>1676947,00</b>	<b>1165597,00</b>	<b>336541,00</b>	<b>20,07</b>	<b>53,78 %</b>
<b>0111010</b>	<b>Надання дошкільної освіти</b>	<b>1676947,00</b>	<b>1165597,00</b>	<b>336541,00</b>	<b>20,07</b>	<b>53,78 %</b>
2210	Предмети, матеріали, обладнання та інвентар	19710,00	19710,00	0,00	0,00	100,00 %
2230	Продукти харчування	723187,00	723187,00	0,00	0,00	37,42 %
3110	Придбання обладнання і предметів довгострокового користування	20000,00	20000,00	20000,00	100,00	100,00 %
3132	Капітальний ремонт інших об'єктів	914050,00	402700,00	316541,00	34,63	78,60 %
<b>3000</b>	<b>Соціальний захист та соціальне забезпечення</b>	<b>22622,99</b>	<b>22622,99</b>	<b>0,00</b>	<b>0,00</b>	<b>98,71 %</b>
<b>0113210</b>	<b>Організація та проведення громадських робіт</b>	<b>22622,99</b>	<b>22622,99</b>	<b>0,00</b>	<b>0,00</b>	<b>98,71 %</b>
2111	Заробітна плата	18543,44	18543,44	0,00	0,00	100,00 %
2120	Нарахування на оплату праці	4079,55	4079,55	0,00	0,00	92,83 %
<b>6000</b>	<b>Житлово-комунальне господарство</b>	<b>11376,00</b>	<b>11376,00</b>	<b>11376,00</b>	<b>100,00</b>	<b>100,00 %</b>
<b>0116013</b>	<b>Забезпечення діяльності водопровідно-каналізаційного господарства</b>	<b>11376,00</b>	<b>11376,00</b>	<b>11376,00</b>	<b>100,00</b>	<b>100,00 %</b>
3210	Капітальні трансферти підприємствам (установам, організаціям)	11376,00	11376,00	11376,00	100,00	100,00 %
<b>7300</b>	<b>Будівництво та регіональний розвиток</b>	<b>565581,00</b>	<b>431981,00</b>	<b>15514,32</b>	<b>2,74</b>	<b>3,59 %</b>
<b>0117330</b>	<b>Будівництво інших об'єктів комунальної власності</b>	<b>34181,00</b>	<b>34181,00</b>	<b>15514,32</b>	<b>45,39</b>	<b>45,39 %</b>
3122	Капітальне будівництво (придбання) інших об'єктів	34181,00	34181,00	15514,32	45,39	45,39 %
<b>0117350</b>	<b>Розроблення схем планування та забудови територій (містобудівної документації)</b>	<b>531400,00</b>	<b>397800,00</b>	<b>0,00</b>	<b>0,00</b>	<b>0,00 %</b>
2281	Дослідження і розробки, окремі заходи розвитку по реалізації державних (регіональних) програм	531400,00	397800,00	0,00	0,00	0,00 %
<b>7400</b>	<b>Транспорт та транспортна інфраструктура, дорожнє господарство</b>	<b>1789960,00</b>	<b>660960,00</b>	<b>660960,00</b>	<b>36,93</b>	<b>100,00 %</b>
<b>0117461</b>	<b>Утримання та розвиток автомобільних доріг та дорожньої інфраструктури за рахунок коштів місцевого бюджету</b>	<b>1789960,00</b>	<b>660960,00</b>	<b>660960,00</b>	<b>36,93</b>	<b>100,00 %</b>
3210	Капітальні трансферти підприємствам (установам, організаціям)	1789960,00	660960,00	660960,00	36,93	100,00 %
<b>7600</b>	<b>Інші програми та заходи, пов'язані з економічною діяльністю</b>	<b>11900,00</b>	<b>11900,00</b>	<b>11900,00</b>	<b>100,00</b>	<b>100,00 %</b>
<b>0117650</b>	<b>Проведення експертної грошової оцінки земельної ділянки чи права на неї</b>	<b>11900,00</b>	<b>11900,00</b>	<b>11900,00</b>	<b>100,00</b>	<b>100,00 %</b>

2281	Дослідження і розробки, окремі заходи розвитку по реалізації державних (регіональних) програм	11900,00	11900,00	11900,00	<b>100,00</b>	<b>100,00 %</b>
<b>8300</b>	<b>Охорона навколишнього природного середовища</b>	<b>31020,00</b>	<b>13955,00</b>	<b>0,00</b>	<b>0,00</b>	<b>0,00 %</b>
<b>0118313</b>	<b>Ліквідація іншого забруднення навколишнього природного середовища</b>	<b>31020,00</b>	<b>13955,00</b>	<b>0,00</b>	<b>0,00</b>	<b>0,00 %</b>
2240	Оплата послуг (крім комунальних)	31020,00	13955,00	0,00	<b>0,00</b>	<b>0,00 %</b>
<b>ВСЬОГО:</b>		<b>4109406,99</b>	<b>2318391,99</b>	<b>1036291,32</b>	<b>25,22</b>	<b>58,18 %</b>

Станом на 01.07.2019 року кредиторська заборгованість по заробітній платі з нарахуваннями працівникам, що фінансуються з міського бюджету та за спожиті енергоносії відсутня.

Виходячи з вищевикладеного пропонується прийняти до відома звіт про виконання бюджету за I півріччя 2019 року

по доходах :

Загальний фонд – 10 107 794 грн..

Спеціальний фонд – 1 412 342 грн..

За видатками :

Загальний фонд – 10 100 157 грн.

Спеціальний фонд – 1 036 291 грн.

Завідувач фінансово - господарським відділом Липовецької міської ради

Дзіпетрук І.В.



У К Р А Ї Н А  
ЛИПОВЕЦЬКА МІСЬКА РАДА  
ЛИПОВЕЦЬКОГО РАЙОНУ ВІННИЦЬКОЇ ОБЛАСТІ

22500, м. Липовець, вул. Василя Липківського, 30 ☎ 2-34-50, 2-19-66; E-mail: [lypovetsmr@gmail.com](mailto:lypovetsmr@gmail.com)

**проект РІШЕННЯ**

Від \_\_\_\_\_ 2019 року

60 сесія 7 скликання

**Про надання дозволу на розроблення проекту землеустрою щодо відведення земельної ділянки в користування із земель комунальної власності безкоштовно у приватну власність**

Розглянувши заяву гр. Качанюк О.В. про надання дозволу на розроблення проекту землеустрою щодо відведення земельної ділянки в користування із земель комунальної власності безкоштовно у приватну власність, з послідуочим оформленням права власності на земельну ділянку для ведення особистого селянського господарства, керуючись статтями 12, 81, 116, 118, 120, 121, 122, 123 Земельного кодексу України, ст. 22, 25, 55 Закону України «Про землеустрій», Прикінцевими та перехідними положеннями Закону України «Про Державний земельний кадастр», п. 34 ст. 26, ст. 59 Закону України «Про місцеве самоврядування в Україні», міська рада

**В И Р І Ш И Л А :**

1. Качанюк Олені Володимирівні (проживає інформація з обмеженим доступом) – надати дозвіл на розроблення проекту землеустрою щодо відведення земельної ділянки із земель комунальної власності (сінокіс поліпшений) безкоштовно у приватну власність, орієнтовно площею 1,000га, для ведення особистого селянського господарства. Земельна ділянка розташована в межах населеного пункту м. Липовець, масив «Гайсин».
2. Виготовлення документації із землеустрою є ризиком замовника.
3. Розроблений проект землеустрою щодо відведення земельної ділянки погодити із службами, які здійснюють контроль за охороною та використанням земель та передати на затвердження до Липовецької міської ради.
4. Контроль за виконанням даного рішення покласти на постійну комісію з питань архітектури, будівництва, та регулювання земельних відносин.
5. Дане рішення дійсне протягом 1 (одного року).

МІСЬКИЙ ГОЛОВА

МИКОЛА ГРУШКО



У К Р А Ї Н А  
ЛИПОВЕЦЬКА МІСЬКА РАДА  
ЛИПОВЕЦЬКОГО РАЙОНУ ВІННИЦЬКОЇ ОБЛАСТІ

22500, м. Липовець, вул. Василя Липківського, 30 ☎ 2-34-50, 2-19-66; E-mail: [lypovetsmr@gmail.com](mailto:lypovetsmr@gmail.com)

проект РІШЕННЯ

Від \_\_\_\_\_ 2019 року

60 сесія 7 скликання

**Про погодження графічних матеріалів місця розташування та площі земельних ділянок учасникам бойових дій, які брали участь в антитерористичній операції на сході України.**

Розглянувши клопотання громадян - учасників бойових дій, які брали (беруть) участь в антитерористичній операції, забезпечені її проведення і захисті незалежності, суверенітету та територіальної цілісності України щодо погодження графічних матеріалів місця розміщення та площі земельних ділянок для ведення особистого селянського господарства та для ведення садівництва, із земель державної власності, керуючись ст. 12 Земельного кодексу, ст. 26, ст. 59 Закону України «Про місцеве самоврядування в Україні», міська рада

**В И Р І Ш И Л А :**

1. Не заперечувати щодо місця розташування та площі земельних ділянок державної власності сільськогосподарського призначення, які пропонуються до відведення та передачі у власність для ведення особистого селянського господарства, згідно поданих графічних матеріалів (за межами міста) наступним громадянам:

1.1. Свящук Володимир Іванович (адреса проживання: інформація з обмеженим доступом) – земельну ділянку площею 2,000 га для ведення особистого селянського господарства.

1.2. Стаднику Владиславу Валерійовичу (адреса проживання: інформація з обмеженим доступом) – земельну ділянку площею 2,000 га для ведення особистого селянського господарства.

1.3. Борисенко Ярославу Валерійовичу (адреса проживання: інформація з обмеженим доступом) – земельну ділянку площею 2,000 га для ведення особистого селянського господарства.

1.4. Котику Роману Анатолійовичу (проживає: інформація з обмеженим доступом) – земельну ділянку площею 2,000 га для ведення особистого селянського господарства.

2. Рекомендувати заявникам надати у міську раду інформацію про отримання (відмову в отриманні) у власність земельних ділянок (із земель державної власності) для ведення садівництва.

**МІСЬКИЙ ГОЛОВА**

**МИКОЛА ГРУШКО**